



# Punte Moj

GLASILO OPĆINE PUNAT | BROJ 6. | TRAVANJ 2013.

ISSN 1846-9329

Općina Puntat

20

godina s vama

105

godina turizma u Puntu



## IMPRESSUM

**Općinsko glasilo "Punte moj"**

**Izdavač:** Općina Punat  
Novi put 2, 51521 Punat  
tel. 051/854-140, fax 051/854-840  
e-mail: opcina-punat@ri.t-com.hr  
www.opcina.punat.hr

**Za izdavača:**

Mladen Juranić, općinski načelnik

**Glavna urednica:**

Elfrida Mahulja

**Urednički savjet:**

Mladen Juranić, Gordan Franolić, Marijan Kereži, Elfrida Mahulja, Daniel Strčić, Renata Klepac, Sanda Ljuština

**Grafički dizajn i lektura:**

Adria Marketing, Rijeka

**Fotografije:**

Sergej Drechsler, Branko Karabaić, Sergio Gobbo i arhiva Općine Punat

**Na broju surađivali:**

Branko Krabaić, direktor TU TZO Punat, Izabela Juranić, dipl.oec., voditeljica TIC-a TZO Punat, Vlč. Ivica Kordić, Danijel Biljan, direktor KD „Črnika“ d.o.o., Marijan Kraljić, Hrvoje Demo, Krešimir Kraljić, Ivana Strčić, Anton Orlić

**Tisak:**

Obrt za tisak "Reflex" Rijeka

**Naklada:**

750 komada

UVODNIK .....	03
INTERVJU S NAČELNIKOM .....	04
IZ OPĆINSKE UPRAVE .....	06
20 g. Općine Punat kroz presjek proračuna .....	06
20 g. Općine Punat kroz presjek komunalnog uređenja naselja Punat i Stara Baška .....	08
STANJE RAZVOJNIH PROJEKATA .....	11
Izgradnja nove zgrade osnovne škole i školske sportske dvorane .....	11
Dom za starije i nemoćne .....	13
Uređenje perila „Krušije“ .....	14
Županijska cesta Dunat-Punat .....	15
Poslovna zono Dokolovo .....	16
Uređenje pastirskih puteva .....	16
Analiza stanja turizma .....	17
Poslovno-stambena zgrada „Pila“ .....	17
LAG „Bjeloglavi sup“ .....	18
Dodatak sporazumu o zajedničkom financiranju .....	19
KOMUNALNO REDARSTVO .....	20
Popravci oštećenja izazvanih nevremenom .....	20
Park „Vele vode“ i istezalište .....	21
KULTURA .....	22
Kulturni vodič Punta .....	22
TURIZAM .....	28
Program ljetnih priredbi .....	28
105 godina organiziranog turizma na području Punta .....	30
DRUŠTVENA DOGAĐANJA .....	31
MIK u Puntu .....	31
Festival krčkog folkloru .....	31
DJECA I MLADI .....	32
3. Rođendan DJ „Lastavica“ .....	32
Iz jaslca „Sv. Male Terezije“ .....	33
IZ ŽIVOTA ŽUPE PUNAT .....	34
Obnova župne crkve u Puntu .....	34
NOVOSTI IZ KD „ČRNKA“ .....	35



Tekuća 2013. godina obiluje godišnjicama pa je u takvom tonu i šesti broj našeg glasila „Punte moj“. Koliko vrijeme brzo prolazi podsjeća nas 20-ta godišnjica osnutka Općine Punat. Naših 20 godina s vama nadamo se da je pokazalo opravdanost formiranja

zasebnih jedinica lokalne samouprave na našem velikom Otoku i olakšalo vam svakodnevicu. Iako na Krku postoji 6 općina i Grad Krk, svaki sa svojim specifičnim problemima i interesima, i dalje smo svi stanovnici „zlatnog otoka“. Kao takvi naravno da dijelimo zajedničku sudbinu i imamo i zajedničkih tema, interesa i izazova s kojima se vrlo uspješno već punih 20 godina nosimo rješavajući takva pitanja kroz tijelo jedinstveno na području Republike Hrvatske - *Koordinaciju otočnih načelnika i gradonačelnika Grada Krka*. Ovakav pristup suživotu i suradnji dokaz je visoke osvještenosti otočana i neću dužiti, samo ću svima poručiti: Budite ponosni na sebe, imate zašto!

**Punih 105 godina svjedoče generacije Puntara i organiziranom turizmu** na području svoje općine. Baš poput ljudi u vremenu i turizam je u tih 105 godina, kao vrlo osjetljiva grana gospodarstva, imao turbulentnih razdoblja, razdoblja procvata, uspona, ali i padova. No sve je to dio življenja, a onoliko koliko usponi i uspjesi mogu „uspavati“, toliko padovi pak mogu „probuditi“ i poticati na akcije. Kada se na kraju sve zbroji dobivamo rezultate koji vesele: Usprkos svim problemima s kojima

se susrećemo, naš turizam živi, razvija se i eto slavi svoje „rođendane“ uvijek s optimizmom i okrenut budućnosti. Pri tome doživljava mijene: mijenjamo se mi, domaćini, mijenjaju se i gosti i njihovi zahtjevi i očekivanja, pa se tako mijenja i cjelokupna turistička ponuda i sadržaji. Možda ne brzinom koja ostavlja bez daha, ali se primijeti. I to ohrabruje.

Ove godine obilježavaju se i **100-ta godišnjica rođenja hrvatskog, ali prije svega puntarskog pjesnika Nikole Bonifačića-Rožina**. Upravo na dan pisanja ovog uvodnika, 10. travnja vaša se urednica prisjetila i **pok. vlč. Alojzija Ragužina koji je umro 10. travnja 2011. god.** ostavljajući nam svoje brojne knjige i rukopise koji su ostali živućim svjedocima jednog plodnog života u zajednici. Ovo je godina u kojoj ćemo obilježiti i 10-tu godišnjicu bratimljenja s Comune di Forcola, dakle obljetnička godina u svakom pogledu!

U jednom od prvih brojeva „Punte moj“ radovali smo se otvorenju novog dječjeg vrtića u Puntu, pa smo tamo pisali o onima koji „su veliki, iako su još mali“ misleći na sitne godine koje ne umanjuju veličinu života i značaja svakog pa i onog tek rođenog našeg sumještanina. U ovom broju osvrnut ćemo se i na njihov rođendan – 3 je godine DV „Lastavica“ bitan čimbenik života i rada u Općini Punat i iako su još mali, oni su itekako veliki!

Za kraj želim vam ugodno putovanje listovima našeg i vašeg glasila, do čitanja!

*Elfrida Mahulja - urednica*



*G. Mladen Juranić privodi kraju svoj drugi četverogodišnji mandat načelnika Općine. Kao što je našim čitateljima vjerojatno već i poznato, g. Juranić odlazi u zasluženu mirovinu, te se više neće kandidirati za općinskog načelnika, već će se kandidirati samo kao nositelj svoje nezavisne liste. Tu prigodu iskoristili smo za kratki razgovor s njim, a u razgovoru smo se osvrnuli na ostvareno u proteklih 8 godina, ali i na načelnikove vizije o budućnosti Puntarije i Stare Baške.*

## **Koliko se toga u Puntariji i Staroj Baški promijenilo u ovih osam godina?**

Mnogo toga, usudio bih se reći. Prvenstveno u pogledu osnovne komunalne infrastrukture, izgradnjom koje smo zakoračili u 21. stoljeće. Naime, od stjecanja samostalnosti Republike Hrvatske, te osnivanja Općine Puntarije, pa do 2005. godine vrlo se malo ulagalo u komunalnu infrastrukturu, koju smatram jednim od osnovnih preduvjeta bilo kakvog razvoja. Stoga je upravo izgradnja kvalitetne i moderne komunalne infrastrukture bio jedan od osnovnih programskih ciljeva čijem sam ostvarenju prionuo odmah nakon izbora 2005. godine. Tako je u ovom mojem dvostrukom mandatu izgrađeno 6.629 m fekalne kanalizacije, 4.790 m oborinske kanalizacije, što je mnogostruko više od ukupno 1517 m izgrađenih u 12 godina prije toga. Također, izgrađeno je ukupno 3050 m novog vodovoda s vodoopskrbnim sustavom Stara Baška, izgrađeno je 480 m novog, te rekonstruirano ukupno 4697 m vodovoda. To su stvari koje nisu vidljive golim okom, a o kojima se u Puntariji do 2005. godine nije vodilo mnogo računa. Puno je pažnje posvećeno i onome što je vidljivo na svakom koraku, a to je uređenje mjesta, prije svega zelenih površina. Uređeni su i obnovljeni parkovi, neki

se uređuju upravo u ovom trenutku, a konstantno se radi na daljnjem uređenju i čistoći mjesta. Potvrda kvalitetnog rada u tom području došla je u vidu pohvala od naših posjetitelja i izletnika, ali i osvajanjem raznih nagrada, pri čemu ističem 1. mjesto u kategoriji najuređenijeg turističkog općinskog središta u PGŽ 2008. i 2. mjesto 2007. godine te 1. mjesto za najuređeniji TIC (turističko informativni centar) 2008. godine. Naposljetku, 2012. godine osvojeno je priznanje Hrvatske turističke zajednice u akciji „Volim Hrvatsku“, u kojoj je Parku s Anđelom dodijeljen „Plavi cvijet“, u kategoriji najuređenijeg parka u gradu ili mjestu. Nadalje, ulagalo se u probijanje i uređenje ulica, postavljeno je 3700 m podzemnog kabela javne rasvjete, 350 m zračnih kablova, postavljeno je preko 200 raznih rasvjetnih tijela i slično.

Smatram da su time, te još nekim stvarima postavljeni kvalitetni temelji za daljnji razvitak Puntarije i Stare Baške.

## **Na koje još stvari mislite?**

Prije svega na tri važna uvjeta koja moraju biti ispunjena za razvoj svake jedinice lokalne samouprave. To je prije svega kvalitetno prostorno planiranje, gdje smo jedna od rijetkih općina koja je donijela svu prostorno-plansku dokumentaciju izuzev Urbanističkog plana uređenja naselja Stara Baška. Time se omogućava širok krug investicija gospodarskih subjekata, građanstva i stranog kapitala. Donijeli smo i smjernice strategije razvoja Općine Puntarije, kojima smo predvidjeli razvoj navažnijih projekata, čime je ispunjen drugi uvjet. Sagledavanje potreba dugoročnog razvoja Općine Puntarije rezultiralo je konkretnim projektnim zadatkom izrade analize stanja razvoja turizma Općine Puntarije kao prvom koraku i osnovi promišljanja s ciljem da Puntarije postane konkurentna destinacija na turističkom tržištu, s destinacijskim proizvodom koji odgovara zahtjevima modernog tržišta i odgovara načelu održivog razvoja.

Naposljetku, riješili smo i imovinsko-pravne odnose na zemljištima na kojima se određeni kapitalni projekti planiraju.

## **Koji su to kapitalni projekti?**

2010. je otvoren novi dječji vrtić „Lastavica“, koji zadovoljava sve moderne standarde, a omogućuje prihvat i većeg broja djece od trenutnih četrdesetak. Dječji vrtić smo ustrojili kao samostalnu ustanovu, u potpunosti u općinskom vlasništvu, za razliku od prijašnjeg sustava u kojem je puntarski vrtić bio uključen u sustav Dječjeg vrtića „Katarina Frankopan“. Time smo postigli značajnu samostalnost i autonomiju u radu, prije svega u pitanjima financiranja i ulaganja u vrtićke programe.

Očekujemo početak izgradnje zgrade osnovne škole i polivalentne sportske dvorane, za koju smo već u Proračunu za 2012. godinu osigurali potrebna sredstva, međutim zbog nemogućnosti sufinanciranja od strane Ministarstva i Primorsko goranske županije privremeno smo morali odustati od početka izgradnje.

S Agencijom za pravni promet i posredovanje nekretninama (APN) potpisan je Ugovor o prijenosu prava vlasništva, čime su kraju privedeni trogodišnji napore Općine u ostvarivanju prostornih, dokumentacijskih i imovinskih preduvjeta, te je uči-



njen ključni korak u projektu poticane stanogradnje u Općini Puntari. Do kraja 2013. ili početkom 2014. godine, na prostoru istočno od zgrade osnovne škole (između ulica R. Boškovića i K. Zvonimira) niknuti će dvije zgrade svaka s po 9 stanova, čime će se riješiti stambeno pitanje najpotrebitijih u našoj općini.

Moram istaknuti da je na ostvarenje nekih projekata u velikoj mjeri utjecala aktualna gospodarska kriza, radi koje nismo uspjeli osigurati sredstva potrebna za njihov dovršetak. Naime, proračun Općine jednostavno ne omogućava da se bez pomoći sa strane, prije svega Županije i Ministarstva, ostvare neki „veći“ projekti. Ta je pomoć, s obzirom na poznatu ekonomsku situaciju, nažalost izostala.

### Koji su još projekti u planu?

Većina projekata koji su u planu i koji su provedeni opisani su na slijedećim stranicama našeg glasila, tako da ću ja ukratko navesti samo one najvažnije.

Važan projekt koji se planira je izgradnja doma za starije i nemoćne u sklopu kojeg će biti osiguran prostor za palijativnu skrb, za koji je već osigurano zemljište, te izrađen Idejni projekt, koji je predstavljen 22. veljače 2013. godine. Zahtjev za izdavanjem lokacijske dozvole podnesen je 08. ožujka 2013.

Na području bivšeg igrališta (južno od stambene zgrade „Pila“) planira se stambeno-poslovna građevina, potrebno je izgraditi rivi u luci Puntari, osigurati komunalnu infrastrukturu u poslovnoj zoni „Dokolovo“, dalje ulagati u uređenje mjesta, asfaltirati i održavati nerazvrstane ceste i dr.

Također, mnogi su naši projekti uvršteni u Katalog investicija Primorsko-goranske županije, u kojem su potencijalnim investitorima ponuđeni projekti kao što su izgradnja ugostiteljsko turističkih zona Kanajt, Mala krasa – Konobe i Škrila, te sportsko rekreacijskih zona Punta de bij i Lovački dom.

### Vidimo da je izgrađen vrtić, planira se škola sa dvoranom i dom za starije. Što se još čini za djecu i mlade, te našu stariju populaciju.

Smatram da je kvalitetna briga za djecu i starije, dvije skupine ljudi koje su najčešće najugroženije, pokazatelj stupnja razvijenosti svake zajednice, pa tako i ove naše lokalne. Stoga je i tim pitanjima posvećena značajna pažnja. Tako su uvedene veće naknade za opremu novorođenčadi (od 5.000 do 10.000 kuna), kao pomoć mladim obiteljima; djeca su darivana za blagdane, sufinancirali smo kupovinu udžbenika, stipendirali smo naše uspješne srednjoškolce i studente, te bili na usluzi kad god im je trebalo. Za starije smo uveli program „Pomoć u kući“, u kojem najugroženije starije osobe, one bez obitelji, slabog zdravlja i imovinskog stanja, svakodnevno obilazi naša gerontodomaćica, koja im pomaže u osnovnim kućanskim poslovima, mjeri tlak i šećer u krvi, donosi recepte, lijekove i sl. Najvažnija je njena zadaća da s ljudima porazgovara, da ih sasluša, te da im na taj način da do znanja da nisu zaboravljeni i sami.

Jednako tako, kroz kvalitetan socijalni program brinemo i o ostalim našim potrebitim sumještanima, dodjelom mjesečnih i jednokratnih novčanih pomoći za razne svrhe, te osiguravanjem ogrjeva.

### Sve ovo niste uspjeli postići sami. Biste li nekoga mogli izdvojiti?

Naravno, bez kvalitetne suradnje i pomoći ništa od navedenog ne bi bilo moguće ostvariti.

Tu bih istakao kvalitetnu suradnju sa županom Primorsko-goranske županije, posebice s obnašateljem dužnosti župana prof.dr.sc. Vidojem Vujićem. Također, ističem i suradnju sa svim kolegama načelnicima s otoka Krka, te gradonačelnikom Grada Krka, kao i s Ponikve d.o.o., s kojom vidim mogućnost i za kvalitetniju suradnju.

Postignuta je izuzetno dobra suradnja i povezanost s Komunalnim društvom Črnika d.o.o., Dječjim vrtićem „Lastavica“ i Turističkom zajednicom Općine Puntari, sve u cilju dobre sadašnjosti i još bolje budućnosti Općine.

Moram istaknuti i suradnju s vijećnicima Općinskog vijeća Općine Puntari, posebice s moje liste, Nezavisne liste Krešimira Žica, HSS-a i HDZ-a. Posebno ističem i odličnu suradnju sa svojim zamjenikom, Gordanom Franolićem, čija je mladost i entuzijazam u mnogim trenutcima i mene usmjeravala u pravom smjeru.

Posebno se zahvaljujem i svim službenicima Jedinog upravnog odjela na čelu s pročelnikom.

Naposljetku, zahvaljujem se svim građanima Punta i Stare Baške, odnosno svim **dobrim ljudima** s kojima sam se u proteklih 8 godina imao priliku susresti i s njima surađivati.

### Za kraj, kako vidite budućnost Općine, te svoju budućnost kao umirovljenika?

Odgovorno tvrdim da je pred Puntom jedna lijepa i svjetla budućnost, zacrtana spomenutim prostornim planovima, Razvojnog strategijom, te svim planiranim projektima, čime su postavljeni odlični temelji za razvoj naše Općine.

Kuća se gradi od temelja, a ja se osobno nadam da će na postavljenim temeljima nastaviti graditi mladi ljudi, koji imaju znanja i iskustva, te koji će to znanje i iskustvo iskoristiti u razvoj i boljitak Općine. Nadam se da će to biti ljudi koji će svojim poštenim radom voditi brigu o svojoj djeci i budućim naraštajima, a koji ni u jednom trenutku neće zaboraviti i na nas starije. Takvim ću ljudima uvijek staviti na raspolaganje svoje znanje i iskustvo.

Osobno, veselim se mirovini, i višku slobodnog vremena, koje ću provoditi u prirodi, čitajući, te u druženju sa svojom obitelji i prijateljima.

Ipak, moja politička mirovina će još pričekati. Naime, na predstojeće izbore izlazim kao nositelj svoje nezavisne liste, te se veselim i daljnjem sudjelovanju u kreiranju budućnosti naših dvaju mjesta, kroz svoj rad i angažman u Općinskom vijeću.

Naposljetku, još se jednom zahvaljujem svim **dobrim ljudima** Punta i Stare Baške!

Razgovor vodio: Krešimir Kraljić



## DVADESET GODINA OPĆINE PUNAT KROZ PRESJEK PRORAČUNA

Prije početka svake kalendarske godine, predstavničko tijelo jedinice lokalne samouprave - **Općinsko vijeće, donosi Plan proračuna za narednu godinu, s projekcijama za naredne dvije godine.**

Po završetku poslovne godine, a najkasnije do konca svibnja tekuće godine, Općinsko vijeće razmatra i prihvaća Godišnji izvještaj o izvršenju proračuna protekle kalendarske godine.

U **proteklih dvadeset godina Općina Punač ostvarila je ukupne prihode i primitke u svoti od 190.068.589,16 Kn.** Promatrajući ostvarenje prihoda kroz četverogodišnja razdoblja, možemo utvrditi da ostvareni prihodi u razdoblju od 1993.-1996.g. čine 6% ukupno ostvarenih prihoda proteklih 20. godina, ostvareni prihodi u razdoblju od 1997.-2000. g. čine 11%, u razdoblju od 2001.-2004.g. 18%, u razdoblju od 2005.-2008.g. 32% i u razdoblju od 2009.-2012.g. 33% ukupno ostvarenih prihoda proteklih dvadeset godina.

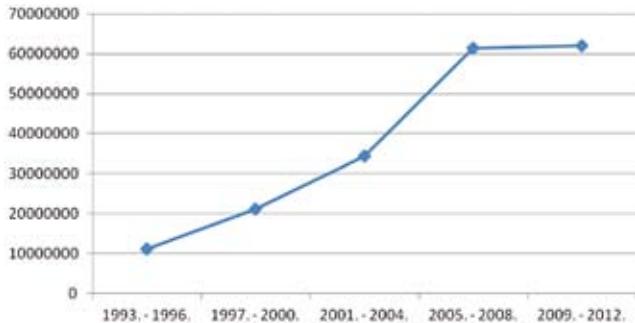
Značajno **povećanje ostvarenih prihoda u posljednjih osam godina** (65% ukupno ostvarenih prihoda od osnivanja Općine) posljedica je, između ostalog, racionalnog gospodarenja općinskom imovinom, revizijom i ažuriranjem obveznika plaćanja zakonom propisanih obveza te osvješćivanjem poslovnih subjekata i građana koji posluju i žive na području naše Općine, da urednim ispunjavanjem svojih obveza direktno utječu na razvoj Općine. Iako je u potonjem vidljiv pozitivan napredak, potrebno je i nadalje konstantno ulagati napore da svatko svoju obvezu prema zajednici pravodobno podmiri.

### Izvršenje proračuna u razdoblju 1993. – 2012.godine

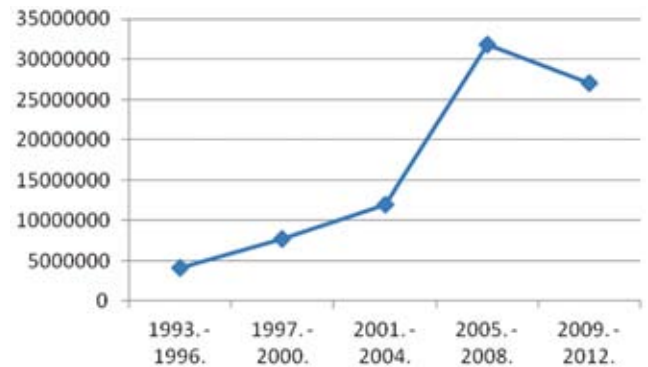
Godina izvršenja	Prihod tekuće godine	Višak prihoda preth. god	Ukupno raspolož. sred.	Ukupno ostvareni izdaci tek. god
1993.	954.862,86	0	954.862,86	762.370,56
1994.	2.421.776,50	192.492,30	2.614.268,80	2.183.155,67
1995.	3.405.934,33	431.113,13	3.837.047,46	2.991.561,72
1996.	4.297.789,79	845.485,93	5.143.275,72	4.302.482,12
1997.	4.989.532,02	840.793,60	5.830.325,62	4.919.111,16
1998.	5.255.029,49	911.214,46	6.166.243,95	5.216.734,54
1999.	5.367.266,44	949.509,41	6.316.775,85	5.605.604,73
2000.	5.593.861,60	711.171,12	6.305.032,72	4.926.952,54
2001.	6.294.442,46	1.378.080,18	7.672.522,64	6.353.650,44
2002.	7.211.738,22	1.318.872,20	8.530.610,42	7.643.539,34
2003.	8.047.680,08	887.071,08	8.934.751,16	7.851.236,66
2004.	12.803.415,90	1.083.514,50	13.886.930,40	11.652.091,93
2005.	11.217.101,07	2.234.838,47	13.451.939,54	9.852.047,44
2006.	15.373.344,88	3.599.892,10	18.973.236,98	14.019.474,78
2007.	17.569.490,14	4.953.762,20	22.523.252,34	21.688.471,36
2008.	17.250.735,57	834.780,98	18.085.516,55	16.923.832,22
2009.	16.654.729,43	1.161.684,33	17.816.413,76	17.668.395,62
2010.	16.166.185,50	148.018,20	16.314.203,70	15.882.778,63
2011.	14.523.757,86	431.425,07	14.955.182,93	14.833.224,67
2012.	14.669.915,02	121.958,26	14.791.873,28	13.952.911,90



## Ostvareni prihodi u razdoblju 1993.-2012. godine (na četverogodišnjem nivu)



## Ostvareni izdaci u razdoblju 1993.-2012. godine



U proteklih dvadeset godina utrošeno je 189.229.627,78 Kn proračunskih sredstava, od čega 104.857.893,82 Kn (55%) za tekuće izdatke, 1.498.857,42 Kn (1%) za otplatu glavnice po osnovi talijanskog robnog kredita za nabavu opreme uređaja za pročišćavanje otpadnih voda i 82.872.876,54 Kn (44%) za kapitalne izdatke.

Analizirajući udio izvršenih kapitalnih ulaganja po četverogodišnjim razdobljima u odnosu na ukupna kapitalna ulaganja proteklih dvadeset godina, možemo konstatirati da su u razdoblju od 1993. – 1996. god.

izvršena kapitalna ulaganja u svoti od 4.064.406,87 Kn , odnosno 5% ukupnih kapitalnih ulaganja u proteklih dvadeset godina, u razdoblju od 1997.-2000. g. kapitalna ulaganja iznosila su 7.789.700,27 Kn ( 9%), u razdoblju od 2001.-2004.g. kapitalna ulaganja iznosila su 12.026.035,88 Kn (15%), u razdoblju od 2005.-2008.g. iznosila su 31.887.314,98 Kn (38%) i u razdoblju od 2009.-2012.g.kapitalna ulaganja iznosila su 27.105.418,54 Kn odnosno 33% ukupno realiziranih kapitalnih investicija u proteklih dvadeset godina.

*Ivana Strčić*

## Kapitalni izdaci u razdoblju 1993.-2012. (na četverogodišnjem nivou)

Godina izvršenja	Tekući izdaci		Kapitalni izdaci		Udjeli u glav. i otplate		Ukupni izdaci	
	Iznos	%	Iznos	%	Iznos	%	Iznos	%
1993.	762.370,56	100%	0	0%	0	0%	762.370,56	100%
1994.	1.465.474,96	67%	717.680,71	33%	0	0%	2.183.155,67	100%
1995.	1.844.566,78	62%	1.146.994,94	38%	0	0%	2.991.561,72	100%
1996.	2.086.150,90	48%	2.199.731,22	51%	16.600,00	0%	4.320.482,12	100%
1997.	2.573.323,37	52%	2.345.787,79	48%	0	0%	4.919.111,16	100%
1998.	3.160.147,76	61%	2.050.067,98	39%	6.518,80	0%	5.216.734,54	100%
1999.	3.343.440,18	60%	1.976.303,16	35%	285.861,39	5%	5.605.604,73	100%
2000.	3.423.826,51	69%	1.417.541,34	29%	85.584,69	2%	4.926.952,54	100%
2001.	3.670.760,72	58%	2.580.927,79	41%	101.961,93	2%	6.353.650,44	100%
2002.	4.551.748,22	60%	2.929.312,80	38%	162.478,32	2%	7.643.539,34	100%
2003.	5.418.426,14	69%	2.352.129,38	30%	80.681,14	1%	7.851.236,66	100%
2004.	7.408.594,15	64%	4.163.665,91	36%	79.831,87	1%	11.652.091,93	100%
2005.	6.748.235,92	68%	3.024.218,51	31%	79.593,01	1%	9.852.047,44	100%
2006.	8.076.097,10	58%	5.865.032,04	42%	78.345,64	1%	14.019.474,78	100%
2007.	7.452.777,98	34%	14.107.427,38	65%	128.266,00	1%	21.688.471,36	100%
2008.	7.956.229,53	47%	8.890.637,05	53%	76.965,64	0%	16.923.832,22	100%
2009.	8.986.621,35	51%	8.603.057,07	49%	78.717,20	0%	17.668.395,62	100%
2010.	8.113.415,65	51%	7.691.601,22	48%	77.761,76	0%	15.882.778,63	100%
2011.	8.445.871,45	57%	6.307.786,75	43%	79.566,47	1%	14.833.224,67	100%
2012.	9.369.814,59	67%	4.502.973,50	32%	80.123,81	1%	13.952.911,90	100%

## 20 GODINA OPĆINE PUNAT: 16.04.1993. - 16.04.2013.

### IZVEDENA KANALIZACIJA U RAZDOBLJU 1994-2004

#### 1. Fekalna

- Dio Zvonimirove
- Krčke i Plavničke
- dio Pešćivice
- dio 17. travnja
- Placa
- Kljepina sa spojem Obala
- dio Starobaščanske ulice
- Matija Gupca
- M.Gupca – odvojak
- Lošinjska
- Ljudevita Gaja
- Pešćivica

#### 2. Oborinska

- u dio I.G. Kovačića (od križanja Novi puta do Kljepine)
- u dio I.G. Kovačića (predio Božac)
- dio Obala (Vele vode)

#### Ukupno fekalna i oborinska:

- Fekalna - 1.247 m'
- oborinska - 270 m'
- SVEUKUPNO - 1.517 m'**



**Novi vodovod, fekalna i oborinska kanalizacija:**  
Odvojak A. Cesarca, Dio ulice Nikola Tesla

**Novi vodovod:**  
šetalište Antona Žica Ulivina

**Fekalna i rekonstrukcija vodovoda:**  
Dio Frankopanske ulice, Dio Ruđera Boškovića

**Oborinska kanalizacija:**  
Placa, Dio ulice Obala (Pod Guštenu – Hoteli)

#### ZBIRNI PRIKAZ PUNAT

- kanalizacija
- fekalna - 5.489 m'
- oborinska - 4.710 m'
- rekonstrukcija vodovoda - 4.697 m'
- izgradnja novog vodovoda - 480 m'
- SVEUKUPNO - 15.376 m'**

### KANALIZACIJA I VODOVOD IZGRAĐENI OD 2005. DO 2012. GODINE

#### Punat

#### Fekalna i oborinska kanalizacija te rekonstrukcije vodovoda izgrađeni su u slijedećim ulicama:

dio ulice Buka, Odvojak Drena, Primorska, Dio ulice Obala, Klančić, Stari klanac, Drena, Dio Matije Gupca, Pasjak, Dio Krčke, Puntarskih težaka, Dio Jagorike, Dio Galije, Stara placa, Guvnić, Dio Košljunske, Batova i ulice Buka, Odvojak Place iza sv. Roka, Kolušin, Put sv. Trojice, Veli dvor, Krušija sa odvojkom, kanalizacija C2 depadansa Kvarner, zaobilaznica od križanja sa N.Teslom do odvojka za kamp Pila, Vela draga, Novi put, I.G.Kovačića (od križanja sa Kljepinom do Novog puta), Zvonimirova (od križanja sa Kljepinom do Novog puta), dio ulice Pelinković.



#### ZBIRNI PRIKAZ STARA BAŠKA

- ukupno izrađeno vodovoda - 3.060 m'
- ukupno kanalizacije - 1.140 m'

#### Ukupno vodovod i kanalizacija 2005.-2012.

(bez 2013. godine)

**SVEUKUPNO - 4.200 m'**





## ZBIRNI PRIKAZ PUNAT I STARA BAŠKA

- kanalizacija
- fekalna - 6.629 m´
- oborinska – 4.710 m´
- rekonstrukcija vodovoda - 4.697 m´
- izgradnja novog vodovoda 3.540 m´

**Sveukupno od osnutka Općine Punat na području Općine Punat**

**SVEUKUPNO - 19.576 m´**

## ZBIRNI PRIKAZ

- kanalizacija
- fekalna - 7.876 m´
- oborinska – 4.980 m´
- rekonstrukcija vodovoda - 4.697 m´
- izgradnja novog vodovoda - 3.540 m´

**SVEUKUPNO - 21.093 m´**

## PROBIJANJE, ZAVRŠNO UREĐENJE I ASFALTIRANJE ULICA

### PUNAT

Naselje Punat **ima 59 ulica**. Na dan osnivanja Općine Punat, 16. travnja 1993., ukupno je bilo betonirano ili asfaltirano na području naselja **samo 35 ulica** u cijeloj svojoj površini, te još 4 ulice u dijelu. Nadalje, na dan osnivanja Općine nije bilo probijeno u punoj svojoj trasi 8 ulica.

Nakon 20 godina situacija je znatno drugačija. Samo jedna ulica ostala je neuređena u cjelosti i to ulica Redi u samom centru Punta. Razlog neuređenja ove pješačke ulice su nerješeni imovinski odnosi. Uz ovu, još su četiri ulice djelomično neasfaltirane, a neke trebaju dobiti i puni kolni profil! (dio Rapske, dio odvojka A. Cesarca, dio R. Boškovića, dio ulice Sv. Nikole).

Nadalje od 2005. godine prije završnog uređenja, asfalta, u trup ulice polažu se svi potrebni infrastrukturni i energetske vodovi i instalacije, te izgrađuje fekalna kanalizacija sa kućnim priključcima, na mnogim ulicama i oborinska kanalizacija te rekonstrukcija ili izgradnja novog vodovoda.



U naselju Punat na četrnaest lokacija na javnim površinama izgrađeno je i obilježeno ukupno 320 parkirnih mjesta. Uvođenje naplate parkiranja započelo je 2003. godine. Te i 2004. naplatu parkiranja obavlja KD Črnika, d.o.o. Punat. Naplata se vršila za parkirna mjesta označena od Ribarnice do Autobusne stanice.

Od 2005. godine naplatu parkirnih mjesta temeljem dobivene koncesije, obavlja "Crtorad" d.o.o., iz Varaždina. U 2012. godini naplaćivalo se parkiranje na 11 lokacija u Puntu. Naplata se vrši od 1. lipnja do 30. rujna i to u periodu od 8 do 22 sata. Punat kao izletničko mjesto dobiva uređeno parkiralište za autobuse. U 2012. godini bilo je pod naplatom 288 parkirnih mjesta za osobne automobile, te 3 parkirna mjesta za autobuse.

### STARA BAŠKA

Naselje Stara Baška ima samo jednu, glavnu ulicu od koje se granaju odvojci prema Donjem selu i ostalim dijelovima naselja. Glavna mjesna ulica je bila asfaltirana na dan osnutka Općine. Međutim, tijekom svih ovih dvadeset godina cesta se permanentno proširuje na način da se omogući nesmetano dvosmjerno prometovanje i ono što je još važnije na mnogim je mjestima ulica ojačana potpornim zidovima. Nadalje, duž cijele glavne ulice kroz naselje zabranjeno je zaustavljanje i parkiranje što znatno pomaže u protočnosti prometa u ljetnim mjesecima, a isto je omogućeno izgradnjom više parkirnih površina kao što su uređena parkirna površina bočno od Crkve, parkirna površina Koromačno, parkiralište u Lučici, parkirna površina u produžetku puta uz bivšu školu. Izgradnja vodospreme, kapitalne investicije naselja Stara Baška i naravno cijele Općine iskorištena je i za asfaltiranje novog puta koji vodi do parkirališta Koromačno, pa dalje uz novu stambeno-poslovnu zonu, sve do nove vodospreme ukupne dužine 1,750 metara.

Uređenje ulica sa izgrađenom potrebitom komunalnom infrastrukturom (elektroenergetika, TK vodovi, vodovod, sanitarna i oborinska kanalizacija) preduvjet su bili za daljnje uređenje i uljepšavanja naselja Punta i Stare Baške..



## UREĐENJE NOVIH PARKOVNIH I ZELENIH POVRŠINA – 1993-2005.

- Park Kostarika - 1.150 m<sup>2</sup>
- Park ispod hotela Park - 1.125 m<sup>2</sup>
- Travnata površina sa raslinjem na ulazu u Punat uz zaobilaznicu (tzv.park Trokut)-2.350 m<sup>2</sup>

**Ukupno parkovi i zelene površine 1993-2005 - 4.650 m<sup>2</sup>**

## UREĐENJE NOVIH PARKOVNIH I ZELENIH POVRŠINA -2005.-2012.

- Kružnim tok ribarnica – 205 m<sup>2</sup>
- Park Ladići – 450 m<sup>2</sup>
- Park NOB (ispod Pošte) –955 m<sup>2</sup>
- Zelena površina Pod guštenu
- Uz cestu – 420 m<sup>2</sup>
- Uz šetnicu –350 m<sup>2</sup>
- Zelena površina autobusna stanica-zgrada Pod topol 2 – 695 m<sup>2</sup>
- Kružni tok Autobusna – 154 m<sup>2</sup>
- Trokut Krčka - 98 m<sup>2</sup>
- Površina zelenila na ulazu u Groblje u Puntu – 40 m<sup>2</sup>
- Travnjak i raslinje ispred i bočno od Crkve i iza Zvonika u Puntu - 400 m<sup>2</sup>
- zelena površina uz i bočno od Crkve u Staroj Baški – 250 m<sup>2</sup>
- zelena površina u produžetku puta kod bivše Osnovne škole u Staroj Baški 25 m<sup>2</sup>
- Zelene travnata površina sa raslinjem bočno od dječjeg vrtića "Lastavica" – 300 m<sup>2</sup>
- Park parkiralište kod Brodogradilišta 500 m<sup>2</sup>
- Park s Anđelom 2.400 m<sup>2</sup>

**Ukupno parkovi i zelene površine 2005.-2012. - 7.242 m<sup>2</sup>**  
**Sveukupno uređene parkovne površine 1993.-2012. - 11.892 m<sup>2</sup>**



## JAVNA RASVJETA 2005.-2012.

### Punat i Stara Baška (zbirni prikaz)

Postavljeno:

- 3,700 m podzemnog kabela javne rasvjete
- 350 m zračnih kablova
- kandelabera (različitih visina, dekorativnih, ferala, niskih i podnih) 232

### Punat

Postavljeno:

- 1700 m podzemnog kabela javne rasvjete
- 250 m zračnih kablova
- kandelabera
- 8 m visine - 7 kom
- 6 m visine - 7 kom
- 5 m visine - 53 kom
- dekorativni kandelaberi - 41 kom
- ferali – 15 kom
- rasvjetna tijela na stupovima i objektima – 5 kom
- niska i podna rasvjeta – 22 kom
- reflektori – 6 kom

### Stara Baška

Postavljeno:

- 2,000 m podzemnog kabela javne rasvjete + 25 temelja za stupove
- 100 m zračnih kablova
- izrađeno - 35 temelja te postavljeni kandelaberi:
- 6 m visine 19 kom
- 5 m visine 11 kom (Portić)
- rasvjetna tijela na stupove i objekte 11 kom

### Ukupno rasvjetnih tijela na području Punta i Stare Baške

Punat	406
Stara Baška	68
<b>UKUPNO</b>	<b>474</b>

Anton Orlić

## IZGRADNJA NOVE ZGRADE OSNOVNE ŠKOLE I ŠKOLSKE SPORTSKE DVORANE U PUNTU

Izgradnja je planirana u okvirima raspoloživog i slobodnog areala na zemljišnoj čestici 8579/1 k.o. Puntar, površine 10.561 m<sup>2</sup>, u vlasništvu Općine Puntar.

Zgrada osmogodišnje osnovne škole i školska sportska dvorana projektirane su sukladno uputama nadležnog Ministarstva znanosti, obrazovanja i sporta te preporučenih Pedagoških standarda za ustanove osnovnog obrazovanja. Školska sportska dvorana projektirana je s pretpostavkom polivalentnog režima – primarno korištenje u funkciji škole (obrazovni programi), uz mogućnost sekundarnog korištenja na korist šire društvene zajednice. U pravilu, uz primarno korištenje za školske potrebe, dvorana će se koristiti za sportske, rekreacijske, kulturne, zabavne, političke, gospodarske i druge društvene aktivnosti.

Vanjska školska sportska igrališta organizirana su u sklopu sportskog parka, zapadno od školsko-dvoranskog kompleksa, na mjestu zgrade postojeće škole. Smještaj vozila planiran je na sjeverozapadnom perimetralnom dijelu čestice. Organizirano je 56 parkirnih mjesta, od kojih 6 rezervirana za osobe smanjene pokretljivosti.

Zgrada osmogodišnje osnovne škole i školska sportska dvorana planirane su kao građevine s 3 (tri) nadzemne etaže – S+P+1 / suterena, prizemlje i kat. Korpusi osmogodišnje osnovne škole i školske sportske dvorane fizički su povezani toplom vezom u suterenskoj etaži.

Nova urbanistička i arhitektonska koncepcija školskog kompleksa podrazumijeva rušenje stare zgrade škole te rekonstrukciju funkcionalno prostorne urbane matrice na način da se primarni kolni i pješački pristup zgradi škole i dvorani orijentira na istok. Zgradi škole i dvorani se pristupa preko školskog trga. Školski trg tvori centralni upravni blok s glavnim školskim ulazom, u jugoistočnom kvadrantu dominantan je učenički blok dok sjeveroistočnu frontu formira korpus dvorane s glavnim ulazom. U zapadnoj perimetralnoj zoni organiziran je školsko-sportski park s sportskim igralištima.

Kompleks nove škole tvore definirane cjeline:

- nova zgrada osnovne škole
- školska sportska dvorana
- školski – sportski park
- parkiralište



### A) Funkcionalnu strukturu nove školske zgrade tvore:

- učenički sklopovi za nastavu nižih razreda
- učenički sklopovi za nastavu viših razreda
- sanitarni sklopovi za učenice
- sanitarni sklopovi za učenike
- sanitarni sklopovi za učenike smanjene pokretljivosti
- polivalentni prostori za društvene aktivnosti
- dvorana za tjelesnu i zdravstvenu kulturu – zasebna građevina
- društveni prostori
- prostori za organizaciju i koordinaciju rada škole
- gospodarski prostori
- vanjski prostori /pristupni – školski trg  
/školsko dvorište  
/školski eko-vrt  
/školski park (obodna zona)

Zgrada škole sastoji se od „općeg“ i „nastavnog“ dijela. „Opći“ dio organiziran je u korpusu orijentiranom pretežno na školski trg te školsko dvorište, a sadrži dominantne funkcionalno-prostorne sklopove:

- u prizemlju – ulazni trijem i glavni ulaz, zajedničke prostore / polivalentni ulazni hall (prigodna dvorana), garderobu
- u suterenu – blagovaonicu s gospodarstvom
- na katu – prostore za organizaciju i koordinaciju rada škole (zbornica, uredi, kabineti itd.)



Korpus „nastavnog“ dijela nastavlja se na „opći“ korpus, a sastoji se od troetažnog učeničkog dvotrakta (koji se proteže u smjeru istok-zapad):

- u prizemlju - krilo sa četiri učionice i kabineti za razrednu nastavu nižih razreda, te krilo sa školskom bibliotekom i učionica jezično-umjetničkog područja
- na katu - učionice predmetne nastave ostalih područja
- u suterenu - kabinet za tehničku nastavu te gospodarski prostori (kotlovnica, radionica kućnog majstora, spremišta, arhiva)

Školska sportska dvorana sastoji se od „općeg“ i „sportskog“ dijela, a determinirani su sukladno funkcionalnoj dominanti pristupa: dijelu gdje je omogućen pristup korisnicima-gledateljima i pristup korisnicima-sportašima.

- u prizemlju – glavi ulaz, hall gledališta i tribine
- u suterenu – igralište s trobrodnom shemom poprečnih košarkaških igrališta, spremišta opreme, kabineti voditelja, garderobe za učenike/sportaše i servisni prostori (sanitarije, tehnički prostori)
- na katu – klupska soba i ured za voditelja

## B) Funkcionalnu strukturu sportske dvorane tvore:

- dvoranski prostor polivalentne sportske namjene, s dimenzijama koje zadovoljavaju školske pedagoške standarde trobrodne sportske dvorane (dvoranski prostor polivalentne sportske namjene zadovoljava i seniorske takmičarske standarde za regionalna, nacionalna i internacionalna natjecanja u rukometu, košarci i tenisu, te za regionalna i nacionalna natjecanja u odbojci)
- garderobe za ženske i muške učenike (tri garderobna sklopa)
- kabineti za nastavnike/trenere (tri kabineta s garderobom/sanitarijama)
- prostore za spremanje rekvizita i pomoćnog mobilijara (tri spremišta)
- tribine za gledaoce (kapacitet 393 mjesta + 156 mjesta u razini igrališta, ukupno 549 sjedećih mjesta)
- sanitarije za posjetioce sportskih ili društvenih priredbi
- prostorije sportskih klubova (sala za sastanke i ured)
- prostorije za termotehničku instalaciju opreme dvorane
- ulaz u dvoranu iz pravca škole – hodnik / topla veza na razini suterena

## C) Funkcionalnu strukturu školskog sportskog parka čine:

polivalentno sportsko igralište koje zadovoljava seniorske takmičarske standarde za regionalna, nacionalna i internacionalna natjecanja u rukometu, košarci, tenisu i odbojci

- polivalentno sportsko vježbalište / 25x15m
- trkalište / staze za trčanje 4x75m
- zaletišta i doskočišta za skok u dalj 36x2,5m

## D) Parkiralište za potrebe školskog i dvoranskog programa

Organizirano je parkiralište s 56 parkirnih mjesta.

Temeljna struktura hortikulturnog oblikovanja prostora zasniva se na dva imperativa:

- maksimalno očuvati postojeću šumicu alpskog bora kao i tradicijsku i prepoznatljivu scenu prostora i poželjnu primorsku atmosferu
- oblikovati novi oris u okolišu nove škole, primjeren novim arhitektonskim i urbanim zahtjevima

## PROVEDBA INVESTICIJE

Općina Punat ishodovala je dana 25. studenog 2011. godine Potvrdu glavnog projekta za izgradnju nove zgrade osnovne škole i školske sportske dvorane u Puntu i uklanjanje postojeće građevine. **Realizacijom projekta očekuje se značajno poboljšanje uvjeta za izvođenje nastave, povećanje broja stanovnika koji se aktivno ili rekreativno bave sportom za 5% u odnosu na prethodnu godinu i povećanje broja sportskih udruga ili klubova za 5% u odnosu na prethodnu godinu.**

Nakon nekoliko poslanih zahtjeva za sufinanciranjem provedbe projekta, obnašatelj dužnosti Župana Primorsko goranske županije, g. Vidoje Vujić, na svom 167. kolegiju dana 25. ožujka 2013. godine prihvatio je materijal o izgradnji PŠ Punat, dio kojeg citiram u nastavku:

*„Županija planira sudjelovati u realizaciji projekta, ali tek od 2014. godine do kada će se Županijskoj skupštini uputiti Investicijski elaborat projekta te predložiti donošenje Odluke o sufinanciranju. Udio Županije i dinamika sufinanciranja ovisiti će o mogućnostima i raspoloživim sredstvima. Projekcijama Proračuna Primorsko goranske županije planirani su iznosi 1.000.000 kn u 2014. i 2.000.000 kn u 2015. godini.“*

Po dobivanju navedene informacije Općina Punat je 3. travnja 2013. godine raspisala otvoreni postupak javne nabave za izradu Izvedbenog projekta projekta za izgradnju nove zgrade osnovne škole i školske sportske dvorane u Puntu i uklanjanje postojeće građevine, koji je posljednji dokument potreban za početak gradnje!



## DOM ZA STARIJE I NEMOĆNE

Nakana Općine Puntarica je da temeljem planskih mogućnosti izgradi građevinu socijalne namjene - Dom za starije i nemoćne osobe. **Gradnja je planirana u zoni između Ulice kralja Zvonimira i Ulice A. Cesarca.** Građevinska čestica formirat će se od dijelova katastarskih čestica 8614/1, 8614/2 i 8613/1. Planirana površina građevinske čestice je 4.549 m<sup>2</sup>.

Shodno nakani, Općina Puntarica ugovorila je koncem 2012. godine izradu Idejnog arhitektonskog projekta. Dana 8. ožujka 2013. godine Upravnom odjelu za graditeljstvo i zaštitu okoliša – Ispostavi Krk predan je Zahtjev za izdavanje lokacijske dozvole za zahvat u prostoru: Dom za starije i nemoćne osobe u Puntariji.

Potrebni prostor i veličina te organizacija funkcionalno-prostorne strukture rađena je temeljem aktualnih standarda za ustanove socijalne skrbi – domove socijalne skrbi (Pravilnika o mjerilima za razvrstavanje domova za starije i nemoćne osobe, Pravilnika o vrsti doma za djecu i doma za odrasle osobe i njihovoj djelatnosti, te uvjetima glede prostora, opreme i potrebnih stručnih i drugih djelatnika doma socijalne skrbi /«Narodne novine» 101/99, 120/02, 74/04/, Pravilnika o vrsti i djelatnosti doma socijalne skrbi, načinu pružanja skrbi izvan vlastite obitelji, uvjetima prostora, opreme i radnika doma socijalne skrbi, terapijske zajednice, vjerske zajednice, udruge i drugih pravnih osoba te centra za pomoć i njegu u kući /«Narodne novine» 64/09/).

Predviđen je smještaj, odnosno skrb za tri tipa korisnika:

- smještaj korisnika s potrebom za posebnom pojačanom njegom;
- smještaj korisnika starije dobi sa standardnom skrbi;
- smještaj korisnika starije dobi s povećanim standardom;

U Domu za starije i nemoćne osobe mogu se pružati svi oblici smještaja, boravka te organiziranog pojačanog standarda.

**Dom za starije i nemoćne osobe u okviru smještaja pruža sljedeće usluge: stanovanje i prehranu, brigu o zdravlju, njegu, održavanje osobne higijene i pomoći pri obavljanju svakodnevnih aktivnosti, usluge socijalnog rada, psihosocijalne rehabilitacije, radnih aktivnosti, organiziranja slobodnog vremena, pratnje i organiziranog prijevoza i savjetodavnog rada.**

Osnovnu funkcionalno-prostornu strukturu doma za starije i nemoćne osobe tvore:

- prostori za smještaj korisnika
- društveni prostori za boravak korisnika
- prostori za brigu o zdravlju i njegu
- prostori za psihosocijalne rehabilitacije i radnu terapiju
- prostori za rekreaciju
- upravni prostori
- gospodarski prostori
- vanjski slobodni prostori
- prometne površine / Garažni prostor

Dom je koncipiran kao jedinstvena struktura sastavljena od tri bloka. Blokovi korpusa, u svom poretku prema sjevernom, istočnom i južnom perimetru, tvore zaštićen i slobodni centralni atrijski prostor otvoren ka zapadu.

Program je organiziran u jednoj podzemnoj te tri nadzemne etaže: Po+P+2 / podrum, prizemlje, 1. kat i 2. kat. U podzemnoj etaži je organizirana garaža za parkiranje osobnih vozila te pomoćni gospodarski prostori doma. U nadzemnim etažama je organiziran osnovni domski sadržaj. Prizemlja bloka-A i bloka-B su namijenjena za opću društvenu namjenu dok su katovi u funkciji smještaja. Blok-C je u cjelosti namijenjen za smještaj štíćenika.

Centralni ulaz s recepcijom posjetioaca je u prizemlju bloka-A. U zoni glavnog ulaza smješten je i upravni sklop za administrativno vođenje doma. Pretežiti dio partera bloka-A namijenjen je i organizirani kao centralni društveni prostor doma. Prostor je otvorenog tipa bez fiksnih pregrada. Na centralni društveni prostor se nadovezuje blagovaonica. Prostori salona i blagovaonice mogu se prema programskim zahtjevima integrirati u jedinstvenu cjelinu. Važna je i ekstenzija salona u prostor atrija koji je u kontaktnoj perimetralnoj zoni oplemenjen ozelenjenom pergolom (zaštita od sunca) Perimetralno, u ugao-nom kvadrantu nalazi se gospodarski-kuhinjski sklop.

U prizemlju bloka-B organiziran je bazenski sklop: bazen dimenzija 4,80x8,80 m, površine 42 m<sup>2</sup> te prostori uslužnog tipa: frizerski i pedikerski salon, fizioterapeutska soba te soba za radnu terapiju.

Na katnim etažama (+1. kat i +2. kat) bloka-A organiziran je program za smještaj štíćenika kojima je potrebna pojačana njega. Smještaj je organiziran u dvokrevetnim i trokrevetnim sobama. Sanitarni sklopovi su zasebni - ženska i muška kupaonica.

Na katnim etažama (+1. kat i +2. kat) bloka-B organiziran je program koji može biti u funkciji smještaja štíćenika kojima je potrebna pojačana njega ili štíćenika boljeg zdravstveno-fizičkog statusa. Smještaj je organiziran u dvokrevetnim i jednokrevetnim sobama s kupaonicama. Svaka soba ima lođu.

U bloku-C je u svim etažama organiziran sa pojačanim standardom. Jedinica se sastoji od ulaznog predprostora, jedinstvenog prostora s kuhinjskim sklopom, blagovaoničkog i salonskog dijela, lođe, kupaonice te spavaće sobe. Za smještaj korisnika kojima je potrebna pojačana njega planirane su trokrevetne i dvokrevetne sobe. Za smještaj samostalnih korisnika planirane su i dvokrevetne sobe. Za smještaj višeg standarda samostalnih korisnika planirane su posebne jedinice.

**Ukupni smještajni kapacitet doma iznosi 132 osobe.**



## UREĐENJE PERILA – „KRUŠIJE“

U procesu uređenja centralnog mjesnog obalnog pojasa planirana je **rekonstrukcija mjesnog perila - "Krušije"** koja se nalazi u sjevernom rubnom dijelu ozelenjenog obalnog poteza, odnosno **u parku Vele vode**.

S obzirom na kvalitativno stanje sklopa i relacija u neposrednom okruženju ocijenila se nužnost izvršenja dva tipa rekonstrukcijskih zahvata:


1. Zahvati proizašli iz fizičko-prostornog konteksta sklopa i okruženja;
2. Zahvati proizašli iz materijalno-tehničkog konteksta stanja sklopa;

*1. Zahvati proizašli iz fizičko-prostornog konteksta sklopa i okruženja;*

Perilo nije više u prvobitnoj praktičnoj upotrebi, a njegov značaj se ogleda u dokumentarnosti etnografskog karaktera – oblik korištenja prirodnog fenomena podzemnog vodenog toka za javni infrastrukturni objekt, odnosno opće korištenje.

U međuvremenu je došlo i do funkcionalno-prostorne transformacije neposrednog okruženja te je evidentna potreba po artikulaciji strukture "perila" i njegovoj jasnijoj prezentaciji.

S obzirom na klimatološke mijene sve su češći perijodi znatnih oscilacija razina vodenog toka.



## ŽUPANIJSKA CESTA 5125 DUNAT - PUNAT

### Stoga se planirane slijedeće strukturalne intervencije:

- 1.1 Formiranje pješačkog ophodnog pojasa oko perila s priključenjem na komunikacijsku strukturu neposrednog okruženja;
- 1.2 Formiranje krune obodnog zidića radi jasne dinstinkcije između depresije i okolnog pješačkog okruženja - s namjenom formalne „informativne barijere“ na parternoj razini.
- 1.3 Rekonstrukcija radnih staza – bočnih platoa radi ublažavanja intervala plavljenja u periodima intenzivnijih tokova;

### 2. Zahvati proizašli iz materijalno-tehničkog konteksta stanja sklopa;

S aspekta stanja perilo nije u izvornom obliku. U proteklim vremenima višekratno su vršene razne intervencije. Vizualnom procjenom nedvojbeno se može utvrditi autentičnost, odnosno, izvornost kamenog opločenja korita – njegovog dna i kosina te pristupnih stuba. Kamene ploče opločenja korita su većeg formata (60 cm i više) i pravilnog su kvadratno oblika. Stube (nagazni dijelovi) su od monolitnih kamenih blokova širine od 100 cm. Na svim ostalim elementima vidljive su intervencije novijeg doba ili su reproducirani s novim materijalima: staze su od betona, rubnjaci staza, odnosno korita su od betona, obodni zidovi su dobetonirani.

### Stoga su planirane slijedeće intervencije:

- 2.1 Formirat će se novi (denivelirani) rubnjaci staza, odnosno korita od monolitnih kamenih segmenata. Profil novog rubnjaka je temeljen na obliku sadašnjeg betonskog budući nema izvornih slikovnih informacija;
- 2.2 Staze uz korito će se obložiti kamenim pločama;
- 2.3 Obodni betonski zidovi će se rekonstruirati oblaganjem kamenim blokovima. Na obodnim zidovima će se u istom zidarskom vezu izvesti kruna zida povišena za 18 cm od nivelete ophodne pješačke staze;
- 2.4 Zamijenit će se zaštitna metalna rešetka odljevnog kanala – toka;
- 2.5 Izgradit će se ophodni sustav pješačkih staza sa spojem na obližnji nogostup;

Rekonstrukcija dijela županijske ceste ŽC 5125 Dunat–Punat obuhvaća rekonstrukciju postojeće prometnice u dužini od 1.177,132 m', sa širinom kolnika 2 x 3,00 m, izgradnju biciklističke staze širine 2,20 m za dvosmjerni promet (2 x 1,10 m), izgradnju zelene površine širine 1,00 m, izgradnju pješačke staze širine 1,60 m i izgradnju obalnog zida širine 0,50 m.

Koncem svibnja 2012. godine održan je radni sastanak na temu rekonstrukcije dijela županijske ceste ŽC 5125 Dunat – Punat, te je utvrđeno da će se radovi izvesti u 2 faze:

- prva faza obuhvaća izradu izradu nasipa, izradu temelja i potpornog zida, te zidanje kamene obloge s morske strane zida (pripremna faza za rekonstrukciju ceste). Prva faza je također podijeljena u 2 dionice: prva dionica dužine 755 m', te druga dionica dužine 420 m'
- druga faza obuhvaća rekonstrukciju postojeće prometnice, izgradnju biciklističke staze, zelene površine i pješačke staze te obalnog zida.

U lipnju 2012. godine Županijska uprava za ceste raspisala je javnu nabavu za prvu dionicu prve faze radova, te je odabran najpovoljniji izvođač radova. Ulaganja u radove na prvoj dionici prve faze iznose ukupno 3,4 milijuna kuna (s PDV-om) od čega će Županijska uprava za ceste PGŽ osigurati 1.351.900,00 kuna, Općina Punat 1.166.013,75 kuna, te Grad Krk 861.836,25 kuna. Krajem listopada 2012. godine održan je organizacijsko tehnički sastanak u Maloj sali Općine Punat kojem su prisustvovali predstavnici Županijskih uprava za ceste PGŽ, Grada Krka, Općine Punat, izvođača radova GPP Mikić i nadzorni inženjer tvrtke IGH. Potpisan je ugovor o građenju te financiranju radova prve dionice prve faze te su radovi započeli početkom mjeseca studenog. Izrada temelja i potpornog zida prve dionice prve faze završena je početkom ožujka 2013. godine, što je omogućilo razmatranje ugovaranja nastavka izvođenja radova na prvoj fazi, odnosno ugovaranje druge dionice prve faze radova.

Dana 13. ožujka 2013. godine održan je sastanak koordinacije investitora, nadzornog inženjera, projektanta i izvođača radova, te je postignuto suglasje da temeljem Zakona o javnoj nabavi Županijska uprava za ceste pokrene postupak ugovaranja druge dionice prve faze radova. Druga dionica prve faze radova planira se završiti do 15. lipnja 2013. godine, osim zidanja dijela kamenog dijela zida koji će se nastaviti zidati u rujnu iste godine.

Druga faza radova planira se ugovoriti na jesen 2013. godine, te završiti prije ljeta 2014. godine. Općina Puntarije pokrenula je početkom 2013. godine postupak projektiranja (izrada Idejnog projekta) nastavka županijske ceste na dionici Kanajt – ulaz u Puntarije, dužine 1.000 m'. Time bi se nastavio ovaj značajni projekt do samog ulaza u Puntarije, čime će Puntarije dobiti novo rekonstruiranu „pristupnu“ cestu suvremenog karaktera, te će se na najbolji mogući način povezati sa svim otočnim biciklističkim stazama. Nadalje, ne smije se zanemariti ni uređena obalna šetnica koja će se provedbom ovog projekta prostirati od Dunata pa sve do kampa Konobe (dužina cca 7.000 m')

## POSLOVNA ZONA DOKOLOVO

**Poslovna zona Dokolovo jedan je od najvažnijih razvojnih projekata u Općini Puntarije.** U posljednjih nekoliko godina napravljen je veliki pomak u pripremi i usvajanju potrebne prostorno-planske dokumentacije (usvajanje Prostornog plana Općine Puntarije i Urbanističkog plana uređenja građevinskog područja poslovne namjene K1 – Dokolovo) i projektne dokumentacije (izrađena Posebna geodetska podloga, izrađen Idejni projekt komunalne infrastrukture, ishodišna pravomoćna lokacijska dozvola, izrađen parcelacijski elaborat, izrađen glavni projekt).

Naime, zbog opsežnosti i složenosti zahvata navedena dokumentacija ne može se kvalitetno izraditi, a potom i provesti u kratkom vremenskom roku. Trenutno je (od 12. travnja 2012. godine) na provedbi parcelacijski elaborat kojim će se sukladno pravomoćnoj lokacijskoj dozvoli parcelirati čestica komunalne infrastrukture, što otvara mogućnost rješavanja imovinsko pravnih odnosa a potom i podnošenje zahtjeva za Potvrdu glavnog projekta, što je ujedno i zadnji formalni korak prije početka izgradnje komunalne infrastrukture u poslovnoj zoni Dokolovo.

Daniel Strčić



## UREĐENJE PASTIRSKIH PUTEVA – TURISTIČKIH ŠETNICA

Polovicom 2011. godine **Općina Puntarije uredila je pastirski put – turističku šetnicu na potezu od Kalabrinja do Vrh Runtel u duljini 2.200m', širine 3m.**

Do kraja svibnja ove godine Općina Puntarije u suradnji sa Turističkom zajednicom Općine Puntarije planira urediti pastirske puteve – turističke šetnice na slijedećim dionicama:

- Vrh Runtel – Suha lokva (dionica 1.900m', širine 3m)
- Orlovica – Lokva (dionica 900m', širine 3m)
- Vrh Prgona - Kalabrinj (dionica 500m', širine 3m)

Uz navedeno, pješačke staze na području Općine Puntarije na godišnjoj razini prohodnim i označenim održavaju članovi Lovačkog društva Orebica Krk – Lovna jedinica Jastreb Puntarije.







## ANALIZA STANJA TURIZMA OPĆINE PUNAT

Potreba za sagledavanje dugoročnog razvoja turizma Općine Punat rezultirala je konkretnim projektnim zadatkom..

**Tim znanstvenika i stručnjaka Fakulteta za menadžment u turizmu i ugostiteljstvu Opatija, Sveučilišta u Rijeci, pristupio je istraživanju i analizi stanja razvoja turizma Općine Punat kao prvom koraku i osnovi promišljanja kako bi Punat postao konkurentnija destinacija na turističkom tržištu sa destinacijskim proizvodom koji odgovara na preferencije turista i uvažava načela održivog razvoja.**

U analizi i ocjeni stanja razvoja turizma Općine Punat naglasak je na istraživanju sadržaja i sastavnica koje prepoznatljivo karakteriziraju povijest razvoja turizma Općine Punat, sadašnje stanje i ključne činitelje budućeg uspjeha.

Polazna je hipoteza da povijesni razvoj i stanje razvoja turizma Općine Punat čine, zajedno sa raspoloživim resursima, vrijednu osnovu za budući turistički razvoj općine Punat.

U kontekstu sadašnjeg stanja turizma općine Punat valja istaći slijedeće:

- duga turistička tradicija
- prepoznatljivost destinacije i njenih kvalitetnih turističkih proizvoda
- raspoloživi prirodni resursi
- tradicijski značaj marine Punat
- izražena ekološka i okolišna svijest gdje se posebna pozornost posvećuje međuovisnosti zaštite okoliša i razvoja turizma
- mnogobrojne različite aktivnosti turista na širokom području koje obuhvaća kultura, umjetnost, sport..., a koja daju nova obilježja još uvijek pretežno odmorišno-dokoličarskim aktivnostima

Svrha studije je primijenjeno istraživanje koje polazi od opće prihvaćenih spoznaja koje su usmjerene na stvarne zahtjeve razvoja turizma turističke destinacije Punat.

Cilj studije je utvrditi polazišnu osnovu turizma općine Punat temeljenu na odrednicama održivog razvoja.

Studija je razrađena kroz osam poglavlja. U uvodu iznosi se polazna hipoteza, predmet, svrha i cilj studije. U drugom poglavlju izlažu se teorijske osnove turizma, te kvantitativni i kvalitativni trendovi na turističkom tržištu. U trećem poglavlju prikazan je povijesni razvoj turizma općine Punat kao i obilježja i turistički promet u smje-

štajnim kapacitetima općine Punat. Na kraju trećeg poglavlja iznosi se ocjena turističke ponude općine Punat. U četvrtom poglavlju iznose se resursi i atrakcije turističke destinacije Punat. U petom poglavlju analiziraju se proizvodi destinacije Punat te se iznose faktori uspjeha turističke destinacije Punat. U šestom poglavlju prezentirana je SWOT analiza. U sedmom i osmom poglavlju iznose se zaključna razmatranje i preporuke.

**Studija će biti predmetom javne rasprave na kojoj će svi zainteresirani dionici turizma kao pojave i načina života u Općini Punat moći predložiti izmjenu i dopunu Analize u bitnim odrednicama koje doprinose jasnom sagledavanju uporišta za razvoj.**

## IDEJNO URBANISTIČKO PROGRAMSKO RJEŠENJE POSLOVNO STAMBENE ZGRADE „PILA“

Poslovno-stambene građevina planira se izgraditi u zoni koji se nalazi u obalnom pojasu Punta, na arealu između mjesnih prometnica: ulice Obala na zapadu, ulice I.G.Kovačića na istoku, ulice Pod topol, odnosno, hotelskog kompleksa "Park" na sjeveru te zone stambene izgradnje na jugu.

Poslovno-stambena zgrada je koncipirana kao složena struktura sastavljena od tri relativno diferencirana bloka. Korpus zgrade morfološki prati južni i zapadni perimetar te u formi "L-geometrije" s višestambenom zgradom, koja se nalazi u sjeveroistočnom kvadrantu, u kompoziciji zatvara mjesni blok.

Koncepcija urbanističko-arhitektonske matrice proizlazi iz evidentnih relacija morfologije izgrađene mjesne strukture, prometnih silnica između ne tematskih struktura okruženja.

Program u poslovno-stambenoj zgradi organiziran je u tri nadzemne etaže. Radi denivelacije program je organiziran dijelom u suterenu, prizemlju i 1.katu zgrade, a dijelom u prizemlju, 1. i 2.katu zgrade.

Osnovnu funkcionalno-prostornu strukturu Poslovno-stambene zgrade i njenog okruženja tvore:

- prostori lokalne samouprave, komunalnog društva, turističke zajednice, knjižnice i čitaonice, izložbeni prostor za aktualne, suvremene i povijesne note postava (NOB, Domovinski rat).
- poslovni prostori trgovačke i uslužne namjene
- prostori stambene namjene
- garaža

Mladen Juranić



## LOKALNA AKCIJSKA GRUPA «BJELOGLAVI SUP»

Općina Punat je na sjednici Općinskog vijeća dana 21. veljače 2013. godine prihvatila Odluku o udruživanju i prihvaćanju **Sporazuma o osnivanju Udruge – Lokalna akcijska grupa «Bjeloglavi sup»**, te ispunivši pristupnicu i uputivši pismo namjere, izrazila spremnost stupiti u članstvo Lokalne akcijske grupe «Bjeloglavi sup», sa sjedištem u Krku. LAG je osnovan u cilju promicanja održivog ruralnog razvoja i unapređenja inicijativa važnih za područje na kojemu LAG djeluje.

### Cilj se ostvaruje kroz sljedeće djelatnosti:

- osiguravanje protoka informacija i transfer znanja za napredak u razvoju ruralnog gospodarstva i lokalne zajednice,
- razvijanje sinergije i umrežavanje između svih dionika kojima je u interesu doprinijeti razvoju ruralnih područja,
- zajedničko planiranje ukupnog razvoja LAG područja,
- zalaganje za iskorištavanje i razvijanje postojećih potencijala (svih onih koji ne spadaju pod nadležnost jedinica lokalne i regionalne samouprave ili države) za ruralni razvoj,
- zalaganje za dugoročno ostvarivanje održivog razvoja,
- jačanje financijskih i ljudskih kapaciteta za provedbu projekata ruralnog razvoja,
- zalaganje za pripreme LAG područja za korištenje strukturnih fondova EU,
- zalaganje za brigu o infrastrukturnom, ekološko-socijalnom, kulturnom, gospodarskom i svakom drugom razvoju u širem ruralnom području,
- promicanje i poticanje izrade lokalne razvojne strategije i integriranog programa razvoja za LAG područje;
- uspostavljanje sustava i razvoj mreže partnera u LAG području;

- briga o napredovanju i edukaciji stručnih timova unutar LAG područja;
- briga o stvaranju stručnih, operativnih, materijalnih i fizičkih preduvjeta za višedioničko (više članova) planiranje i provedbu razvojnih projekata u LAG području;
- promicanje koncepta održivog razvoja boljom primjenom ruralnih i regionalnih strategija EU pristupom „odozdo prema gore“;
- predlaganje prioriteta za razvoj poljoprivrede, turizma, energetike i drugih djelatnosti u ruralnom prostoru; te potpora u pripremi i izradi projektne dokumentacije subjekata koji djeluju u okviru LAG-a;
- suradnja s obrazovnim institucijama i nadležnim tijelima radi stručnog obrazovanja svojih članova;
- promicanje saznanja o ruralnom razvoju i važnosti višedioničkog kreiranja javne politike ruralnog razvoja među stanovništvom sredstvima javnoga priopćavanja i izdavačkom djelatnošću sukladno sa zakonom, te poticanje aktivnog uključivanja građana i ostalih zainteresiranih subjekata u LAG;
- razmatranje zakonskih prijedloga koji se odnose na gospodarske aktivnosti u ruralnim područjima te davanje prijedloga za njihovo unaprjeđenje;
- u suradnji s resornim ministarstvima Republike Hrvatske i drugim nadležnim institucijama, aktivno sudjelovanje u unaprjeđenju i promicanju ruralnog poduzetništva i drugih ruralnih programa;
- razmjena iskustava, transfer znanja i zalaganje za rješavanje stručnih pitanja iz područja poljoprivrede, turizma, energetike i ruralnog poduzetništva;
- suradnja s ruralnom mrežom, državnim i drugim javnim ustanovama i službama te područnom (regionalnom) i lokalnom samoupravom;
- suradnja na svim poljima sa srodnim nacionalnim i međunarodnim organizacijama;
- promicanje interesa subjekata koji djeluju u okviru LAG-a na lokalnoj, regionalnoj, državnoj i međudržavnoj razini;
- promicanje udruživanja u više asocijacije i razmjena iskustava stručnjaka i strukovno povezivanje;
- organiziranje stručne izobrazbe članova putem predavanja, prezentacija, izrade i raspodjele stručne literature, edukativnog i promotivnog materijala;
- obavljanje gospodarske djelatnosti sukladno zakonu;
- izdavačka djelatnost sukladno posebnim propisima.

U članstvo LAG-a su do sada pristupile sve jedinice lokalne samouprave otoka Krka, grad Cres, udruge otoka Krka koje su orijentirane na poljoprivredu, te neki otočni obrti i trgovačka društva.



## DODATAK SPORAZUMU O ZAJEDNIČKOM FINANCIRANJU KAPITALNIH PROJEKATA OD INTERESA ZA RAZVOJ OTOKA KRKA

Radi «osvježavanja» popisa projekata koji bi bili sufinancirani od udjela poreza na dohodak ostvarenog na području otoka Krka, a koji pripada državi i ustupljen je općinama i gradovima u visini od 29,6 %, na Koordinaciji Grada Krka i općina otoka Krka pokrenuta je inicijativa radi sklapanja Dodatka Sporazumu o zajedničkom financiranju kapitalnih projekata od interesa za razvoj otoka Krka (izvorni Sporazum potpisan je 3. siječnja 2002. godine između tadašnjeg Ministarstva za javne radove, obnovu i graditeljstvo i svih otočnih jedinica lokalne samouprave). Na sjednici Koordinacije Grada Krka i općina otoka Krka održanoj u Puntu, 6. ožujka 2013. godine, prihvaćen je konačan tekst Dodatka Sporazuma.

Tako su u popis kapitalnih projekata od interesa za razvoj Općine Puntarije, a tako i otoka Krka, poslanog na potpis prof. dr. sc. Branku Grčiću, potpredsjedniku Vlade Republike Hrvatske i ministru regionalnog razvoja i fondova Europske unije, između ostalog, uvršteni:

- izgradnja, rekonstrukcija i sanacija sustava vodoopskrbe na području općine Puntarije;
- sanacija i dogradnja postojećeg centralnog otočnog deponija za odlaganje komunalnog otpada i izgradnja transfer stanice;
- sustav odvodnje otpadnih i oborinskih voda te uređaja za biološko pročišćavanje općine Puntarije;
- odvodnja i navodnjavanje poljoprivrednih površina na području općine Puntarije;
- prostorno-planska dokumentacija za područje općine Puntarije;
- luke i zahvati u moru i obalnom dijelu (izgradnja i rekonstrukcija) luke Puntarije, luke Stara Baška, proširenje i sanacija zida na dionici ispod Hotela – Puncále, gradnja gata Puncále, gradnja gata ispod Klančića i gata kod istezališta, produženje rive Vele vode, izgradnja rive Pod guštenu, produženje rive u Staroj Baški, produbljenje i proširivanje plovnog koridora Puntarske drage;
- nerazvrstane ceste (izgradnja, rekonstrukcija i sanacija) – područje općine Puntarije (zaobilaznica naselja Puntarije, zaobilaznica naselja Stara Baška, rekonstrukcija ceste s izgradnjom biciklističke staze i šetnice Dunat – Puntarije, nerazvrstane ceste i ostali putevi na području općine Puntarije);
- osnovna škola (izgradnja i rekonstrukcija) – uklanjanje postojeće građevine i izgradnja nove osnovne škole i sportske dvorane – PJ Puntarije;
- dječji vrtići (izgradnja i rekonstrukcija) na području općine Puntarije;
- izgradnja i rekonstrukcija dječjih igrališta na području općine Puntarije;
- komunalno opremanje gospodarsko-poduzetničkih radnih zona (izgradnja i rekonstrukcija) na području općine Puntarije;
- izgradnja i rekonstrukcija javnih parkirališta i garaža na području općine Puntarije;
- šetnice i biciklističke staze (izgradnja i rekonstrukcija) na području općine Puntarije;
- izgradnja i rekonstrukcija sportskih parkova na području općine Puntarije;
- javna rasvjeta (izgradnja i rekonstrukcija) na području općine Puntarije;
- izgradnja novog doma za starije i nemoćne osobe na području općine Puntarije (sa jedinicom palijativne skrbi);
- groblja (izgradnja ili proširenje) na području općine Puntarije;
- kultura (izgradnja i rekonstrukcija) na području općine Puntarije (stari etnografski muzej Toš u naselju Puntarije);
- izgradnja i rekonstrukcija društvenih sadržaja na području općine Puntarije (izgradnja stambeno-poslovne građevine PILA sa prostorima za vijećnicu i urede općine Puntarije, Turističke zajednice općine Puntarije, knjižnice i čitaonice općine Puntarije, te memorijalnog prostora NOR-a i Domovinskog rata u općini Puntarije).

*Hrvoje Demo*

## POPRAVKI OŠTEĆENJA IZAZVANIH NEVREMENOM

Početkom mjeseca studenog prošle godine cijelu našu općinu pogodilo je nevrijeme praćeno olujnim jugom, te prouzročilo znatne materijalne štete, posebice na obalnom pojasu.



U naselju Puntarić je uništen mol ispod lokacije «Pod gušternu», te mol na lokaciji ispod Košljunske ulice, dok se put za plažu za pse na jednom dijelu potpuno urušio.



Dogodile su se i druge štete, kao npr.: oštećenje zidica uz obalnu šetnicu na pojedinim mjestima, oštećenje kamenog privezišta u moru ispod crkvice «Sv. Nikole», oštećenje školjera kao i platoa plažnih pera, te ispiranje plažnog šljunka.



Uz navedena oštećenja u naselju Puntarić, u Staroj Baški nastala su oštećenja još većih razmjera. Tako je oštećena riva u lučici, aktiviranjem klizišta oštećeni su pješački prilazi prema moru, te privatne parcele uzduž obalnog pojasa.



Stoga je Općina Puntarić, u cilju sanacije navedenih oštećenja, već dobrim dijelom popravila oštećenja u naselju Puntarić, te je u tijeku sanacija plažnih pera i dohranjivanje plaža sa šljunkom.

Isto tako, odmah nakon završetka građevinskih radova na izgradnji vodovoda i kanalizacije, čime će biti oslobođena prometnica za prolaz vozila, započet će se sa sanacijom oštećenja u Staroj Baški.



## PARK "VELE VODE" I ISTEZALIŠTE

Nakon uređenja Parka s Anđelom kojem je 2012. godine dodijeljeno priznanje "Plavi cvijet" za najuređeniji park u Hrvatskoj, na red je došla još jedina, preostala, zelena površina u užem središtu Punta koja vapi za uređenjem. Riječ je o parku "Vele vode".

**Park "Vele vode" posebno je interesantan po tome što se unutar njega nalazi perilo (krušija) koje je u prošlosti koristilo za pranje rublja.**

Temeljem projektnog rješenja, spomenuti park će se urediti na slijedeći način:

- krušija će se kompletno obnoviti tako da se posebno istakne u prostoru parka zbog svoje tradicijske vrijednosti,
- izgradit će se pješačka staza koja će omogućiti dostupnost parka sa svih strana,
- riješit će se odvodnja oborinske vode postavljanjem slivnika na pojedinim mjestima,
- potpuno će se urediti hortikultura (travnjak, nisko bilje, živica) u parku s automatskim navodnjavanjem.

U sklopu uređenja parka "Vele vode" uredit će se i prostor istezališta. Na prostoru istezališta započelo se s uređenjem, zamjenom starih i dotrajalih montažnih kontejnera s novim, ljepšim i funkcionalnijim montažnim kontejnerima poslovno-stambenog karaktera.

Na prostoru istezališta adekvatno će se riješiti odvodnja oborinskih voda, asfaltirat će se sjeverni ulaz u prostor istezališta, te će se izgraditi pješačka staza oko istezališta. Izgradnjom pješačke staze oko prostora istezališta povezat će se južni dio obalne šetnice sa sjevernim, i to preko parka "Vele vode", čime će se omogućiti nesmetani rad istezališta i kao najbitnije, spriječiti moguće nezgode pješaka prilikom rada istezališta.

Radovi na uređenju parka "Vele vode" započet će tijekom ovog mjeseca, te će park nadolazeću turističku sezonu dočekati u potpuno novom i ljepšem ruhu.

Uređenjem parka „Vele vode“ i prostora istezališta ovom će se dijelu Punta dati sasvim nova dimenzija na zadovoljstvo svih nas.

*Marijan Kraljić*





## KULTURNI VODIČ PUNTA - ŠETNJA SAKRALNIM OBJEKTIMA, PARKOVIMA I STAROM GRADSKOM JEZGROM

Kulturno-povijesna baština svjedok je postojanja naroda, njegova stvaranja, uloge u povijesnim zbivanjima, utjecaju na geografska područja, njegov razvoj ali i zatiranje. Dobra koja šutke govore o raznim zbivanjima, veličanstvena su u svojem opiranju utjecajima vremenskog i ljudskog razaranja.

Danas, svjesni svoje povijesti i uloge u povijesnim zbivanjima, svjesni da vrijeme ne prašta našu indiferentnost prema bogatom naslijeđu, okrećemo se svojim korijenima i precima. Shvaćamo da im je život bio težak, gotovo surov na krškom podneblju i sivom kamenu, mukotrpan i siromašan ali odan crkvi, molitvi i zavjetima s vjerom u bolji život na nekom drugom svijetu te uvijek prožet zahvaljivanjem za svako životno iskustvo.

Upijajući kulturno-povijesnu baštinu Punta, svjedoci smo pobožnosti puntarskog puka i međusobnog prožimanja i postojanja različitih kultura i kulturnih razdoblja, ali prvenstveno stvaranja i očuvanja nacionalnog identiteta kroz bogatu glagoljašku baštinu.

Dragi posjetitelji, krenimo zajedno u šetnju kulturno-povijesnom baštinom Punta i njegove okolice!

### KULTURNA BAŠTINA I SAKRALNI OBJEKTI

#### 1. Mali i Veli Kaslir

Prvi povijesni stanovnici na području današnjeg Punta bili su Iliri, tj. njihovo pleme Liburni. Ime Ilira u prijevodu znači „slobodan“. Iliri su se bavili raznovrsnim poslovima: stočarstvom, poljoprivredom, lovom i ribolovom. Njihov slobodan duh odveo ih je i u gusarstvo. Bili su poznati po proizvodnji čak nekoliko vrsta piva i medovine. Poznati su i po tetoviranju svojih tijela.

Ilirsko pleme Liburni antička su pomorska etno skupina. Bili su vješti pomorci i brodograditelji, a njihova je tehnička kultura bila iznimno razvijena i naprednija od ostalih okolnih susjeda.

U neposrednoj blizini Punta, na području pod nazivom Sus, točnije na brežuljku Mali Kaslir s kojeg se pruža prekrasan pogled na današnji Punat, Puntarsku dragu ali i na morsko prostranstvo, postoje materijalni ostaci kao dokaz postojanja liburnskog plemena, ostaci trostrukih zidina s dvije utvrde. Ovakav strateški položaj omogućivao je Liburnima opažanje neprijatelja i obranu grada. Kaslir dolazi od lat. riječi castrum, a znači utvrda. Mali Kaslir poznat je i pod nazivom Krvava Glavica jer je prema pučkoj predaji na tom mjestu tekla krv prolivena u ratu između Liburna i Rimljana. Osim Malog Kaslira, ostatke liburn-

skog naselja nalazimo i na druga dva brežuljka, Srednjem i Velikom Kasliru, iako ne u tako dobrom stanju.

Na području Susa pronađeni su i grobovi liburnskog plemena, a ploče jednog takvog groba prenesene su u muzej na otočić Košljun.

#### 2. Crkva Sv. Petra

Ostaci crkve Sv. Petra nalaze se u okolini Punta, na dijelu zvanom Kanajt, koji dolazi od lat. riječi cannetum, što u prijevodu znači trstika. Graditeljski elementi i brojni arheološki ostaci poput keramike, opeke, amfora i uljanica dokaz su postojanja malog samostana između 6. i 7. stoljeća.

Ostaci antičke građevine svjedoci su nastanka crkve Sv. Petra, njenog obnavljanja i preobrazbe tijekom povijesnih i arhitektonskih razdoblja. Njena posebnost proizlazi iz činjenice da se na istom mjestu nalaze ostaci triju crkava, a sve izvorno potječu od jedne koja se neprekidno obnavljala i dograđivala ili pak smanjivala. Starokršćanska, bizantska i predromanička arhitektonska obilježja izmjenjivala su izgled crkve Sv. Petra sve do kraja 15. stoljeća kada je crkva potpuno napuštena. Intenzivnim obrađivanjem tla u 19. stoljeću crkva je sasvim uništena.

U blizini crkve Sv. Petra, 1528. godine prvi se put spominje i gospodarsko-stambeni kompleks, ljetnikovac krčkih biskupa. Stari je ljetnikovac odolio dugom vremenskom razdoblju i povijesnim zbivanjima, sačuvavši i danas u većem dijelu staro pročelje, a njegova kulturno-povijesna vrijednost valorizirana je preuređenjem nekada romantičnog i mističnog biskupskog ljetnikovca u hotel visoke kategorije, Hotel Kanajt.

#### 3. Crkva Sv. Jurja

Ostaci romaničke crkve Sv. Jurja iz 12. stoljeća, četiri visoke zidine i apsida, nalaze se na lokalitetu zvanom Mala Krasa udaljenom 2,5 km od Punta, u blizini morske obale. Arheološkim istraživanjem otkriveno je da se ostaci crkve Sv. Jurja nalaze na mnogo starijem antičkom sklopu s okolnim antičkim grobljem. Na ostacima crkve pronađeni su dragocjeni arheološki primjerci. Vrijedan primjerak svakako je predromanička oltarna pregrada (plutej), antička keramika, grobnice s lubanjama i veliki sarkofag. Pronađeni fragmenti hrvatskog pletera svjedoče o naseljavanju Hrvata i vladanju hrvatskih kraljeva. Pleter je predromanička dekoracija arhitektonskih građevina i namještaja u razdoblju između 8. i 11. stoljeća. Hrvatski pleter bio je prevladavajući ukras u starohrvatskoj umjetnosti.

Motivi pletera, valovi, pentagrami i rombovi, preuzeti su iz antičke umjetnosti. Hrvatski pleter spada u skulpturnu ornamentiku i svjedok je intenzivnog graditeljskog i klesarskog umijeća hrvatskih majstora i radionica. Crkva Sv. Jurja bila je u posjedu benediktinaca, ali s propašću njihove opatije propala je i sama crkva.

#### 4. Crkva Sv. Andrije

Crkva Sv. Andrije više ne postoji. Postoje samo malobrojni ostaci kao uspomena i spoznaja gdje se nalazila. Nije sa sigurnošću poznato vrijeme njene gradnje, niti to je li postojala već u vrijeme prvog naselja Puntat ili nakon izgradnje Punta na današnjem položaju stare puntarske jezgre. Svakako je poznato da je izgrađena prije 1565. godine, navodno u ranokršćanskom razdoblju o čemu svjedoče ostaci stupova od grčkog mramora, danas izloženi u arheološkom muzeju franjevačkog samostana na Košljunu. Nalazila se u parku u neposrednoj blizini današnjeg Hotela Park, uz morsku obalu i prilično udaljena od naselja. Uz crkvu se nalazilo i staro puntarsko groblje.

Kao kuratna crkva u njoj su se odvijala misna slavlja, ali nažalost povremeno. Tek godine 1808. dolaskom stalnog svećenika, misna slavlja odvijaju se svakog dana. Crkva Sv. Andrije služila je i za pokapanje pokojnika. Velika grobnica nalazila se pred oltarom, kojeg je krasio kip Sv. Andrije, zaštitnika Punta, sačuvan do današnjih dana. Grobnica koju je puk nazivao „Od anđeli“ služila je za pokapanje male djece. Uz nju se nalazila još jedna grobnica ukrašena kaležom, misalom, stolom i križem, koji govore da su se u nju ukapali svećenici. Danas u spomen na sve pokopane na starom groblju, stoji spomenik, obelisk, jedini svjedok starog groblja i stare nestale crkve.

S vremenom je crkva Sv. Andrije sve više propadala. Zbog udaljenosti od samog mjesta Puntat i nepostojanjem stalnog svećenika koji brine o crkvi, crkva Sv. Andrije često je bila oskrvnjena pljačkama sakralnog posuđa i Presvete Euharistije.

Crkva Sv. Andrije protekom vremena potpuno je uništena, pa danas postoji tek poneki predmet, dokument i pučka predaja o postojanju nekad ugledne crkve.

#### 5. Crkva Sv. Roka

Crkva Sv. Roka zavjetna je crkva, izgrađena 1855. godine na Veloj Placi. Predaja kaže kako je u Puntu u to vrijeme harala kolera nemilosrdno odnoseći ljudske živote. Bogobojaznom čovjeku imenom Jakov jedne se noći u snu ukazao Sv. Roko. Obećao je Jakovu da će poštediti Puntare od daljnjeg haranja kolere budu li mu izgradili crkvu kao zahvalu i zavjet. Jakov je dao zemlju a mještani novac.

Crkvu resi oltar, reljef koji prikazuje Duha svetoga i Anđe-

le, te kip Majke Božje.

Na pročelju crkve, u znak pobožnosti i zahvalnosti, postavljena je ploča s latinskim natpisom:

D.O.M. ANNO DOMINI 1855 DIRO  
CHOLERA MORBO ORASSANTE  
SCELLUM HOC DIVIS ROCHO ET  
SEBASTIANO PIE DICATUM UNANIME  
FIDELIUM VOTUM EXTRUZIT

„GODINE GOSPODNE 1855. ZA HARANJA KOLERE OVU CRKVVU PODIGOŠE JEDNODUŠNO POBOŽNO SVETOM ROKU I SEBASTIJANU ZAVJETOM VJERNICI.“

#### 6. Crkva Sv. Dunata

Crkva Sv. Dunata predivan je, osebujan i vrijedan primjerak starohrvatske arhitekture sazidan u bizantskom stilu. Izgrađena je na raskrižju putova što vode prema Puntu, Korniću i Krku, neposredno uz more, uz samu puntarsku dragu. Svojim križnim tlocrtom sa kupolom i obložena klesanim kamenom u obliku malih kvadrata, nema nikakvog uzora i potpuno je samosvojna. Spada među najznačajnije spomenike starohrvatskog crkvenog graditeljstva. Ne zna se točno vrijeme njene izgradnje, pa iako po stilu pripada u 9. stoljeće, na natpisu pred crkvom piše da je građena u 12. stoljeću. Svakako je sa sigurnošću poznato da je bila u funkciji do 16. stoljeća.

U vrijeme svojeg duhovnog procvata crkvu je resio kameni oltar s križem, kip Sv. Dunata te mozaici i freske koji su nažalost uništeni. Godine 1914. zaslugom austrijskog konzervatora Antona Gnirsa, crkva je u potpunosti restaurirana. Međutim, krajem drugog svjetskog rata crkva je jako oštećena u eksploziji municije



Crkva Sv. Roka



koja se čuvala u neposrednoj blizini. Osobito je oštećen njen gornji dio s kupolom. Tri godine poslije, pod vodstvom arhitekta Aleksandra Freudenreicha, crkva je restaurirana i poprima današnji izgled.



### 7. Franjevački samostan Košljun

Franjevački samostan Košljun nalazi se na istoime-nom otočiću Košljunu (u narodu zvanom Mostir, lat. monasterium – manastir) smještenom u prirodno zaštićenoj Puntarskoj dragi. Legenda kaže: "Draga nekada bijaše plodno Polje. Pripadalo je dvojici braće. Mlađi bijaše slijep. Dijeleći ljetinu,

stariji je brat varao slijepca. Nebo je odgovorilo strašnom kaznom. U dragu provali more, proguta bezakonika i sve njegovo. Pošteđen ostade slijepi brat na uzvišici, današnjem Košljunu."

Otočić Košljun, biser Puntarske drage, prostire se na 65.000 m<sup>2</sup>. Bogata flora od preko 400-tinjak vrsta bilja i 100-tinjak vrsta gljiva, predstavlja osebujnu prirodnu oazu. Ime Košljun dolazi od lat. riječi castellum što znači utvrđena rimska kuća (villa rustica). Ostaci rimskih temelja i rimski nadgrobni stećci, dokaz su da su na Košljunu živjele rimske plemićke obitelji.

U prvim stoljećima kršćanstva u rimske građevine otočića Košljuna naseljavaju se Benediktinci. Godine 1447. bulom Pape Nikole V „Ad decorem sacrae religionis“ („Na diku svete vjere“) na Košljun doseljavaju Franjevci. Košljun obiluje izuzetno vrijednom kulturno-povijesnom baštinom sačuvanoj u crkvama, kapelama, muzejima i biblioteci. Prvu crkvu Uznesenja Marijina u romaničkom stilu izgradili su Benediktinci između 11. i 12. stoljeća.

Početak 14. stoljeća, dolaskom Franjevaca na otočić Košljun, crkva Uznesenja Marijina uz gotičke elemente dobiva i novi naziv, crkva Sv. Bernardina. Danas je muzej s izuzetnim primjercima likovne i sakralne umjetnosti, od kojih posebno ističemo hebrejsku bibliju iz 11. stoljeća.

1486. godine Franjevci grade crkvu Navještenja Marijina. Crkvu krase veliki oltar sa poliptihom kojeg je 1534. oslikao G. Da Santa Croce, a koji prikazuje Majku Božju, Sv. Franju, Sv. Antona, Sv. Bonaventuru i Anđele. Iznad oltara velika je slika Sudnjeg dana Franje Ugheta iz 1653. (Raj, Čistilište, Pakao).

Franjevački samostan bogata je riznica umjetnina koje su pohranjene i izložene u arheološkoj zbirci; prirodoslovnoj zbirci (školjke, puževi, ribe, koralji, fosili); muzeju s

etnološkom i numizmatičkom zbirkom; arhivu koji čuva stare pergamente na latinskom jeziku, glazbenu zbirku s glazbenim zapisima iz 11. stoljeća (neume) i iluminirane korale; biblioteci s preko 15.000 vrijednih knjiga na latinskom i dr. jezicima iz područja teologije, filozofije, povijesti i znanosti.

Košljun čuva preko 100 inkunabula, bogatu glagoljašku zbirku, Starbonov (Basel 1573.) i Ptolomejev (Venecija 1511.) atlas, te vrlo stari primjerak Starog zavjeta (Tora) na hebrejskom jeziku. Već stoljećima na Košljunu djeluje novicijat, kolijevka mladih redovnika, a od 1894. do 1926. i gimnazija na hrvatskom jeziku.

U zelenilu otočića smjestile su se i šumske kapele: Svetog Isusovog Porođenja (1651.), Sv. Križa (ili Sv. Jerusolima, 1579.), Sv. Franje (1654.), Sv. Ane (1641.) na mjestu današnje Lurdske špilje.

Otočić Košljun oaza je mira prožeta duhovnim životom Franjevaca, sljedbenika Franje Asiškoga. Molitva, rad i prijateljstvo svakome tko posjeti ovaj mali biser proizlazi iz siluete Sv. Franje s vukom koja nas dočekuje i pozdravlja pozdravom „Mir i dobro“.



### 8. Crkva Sv. Nikole na Buki

Crkva Sv. Nikole nalazi se na području Punta, zvanom Buka, u neposrednoj blizini puntarskih plaža na Punta de biju. Sagrađena je 1911. godine. Puntarski pomorci koji su vjekovima plovili Jadranskim i svjetskim morima, „zarađujući za kruh sa sedam kora“, od kojih se neki nisu nikada vratili svojim obiteljima, u znak zahvalnosti i zaštite izgradili su crkvu posvećenu zaštitniku pomoraca,



putnika i djece, Sv. Nikoli, biskupu.

Jednom godišnje, na blagdan Sv. Nikole 6. prosinca, u crkvi se održava misno slavlje u znak sjećanja na sve pomorce.

### 9. Crkva Sv. Nikole na Negritu

Na rtu Negrit kojeg puntari nazivaju Tranjevo, južno od Punta, u blizini starog napuštenog svjetionika, nalaze se dobro očuvani ostaci crkve Sv. Nikole. Crkva potječe iz 13. stoljeća, a arheološka su istraživanja dokazala da je uz crkvu nekada postojao i samostan. Do ostataka crkve Sv. Nikole dolazi se morskim putem zbog nepristupačnosti kopnenog terena.



### 10. Župna crkva Sv. Trojice

Iako najveća, Župna crkva Sv. Trojice nije najmlađa crkva u Puntu i okolici. Davne 1767. godine, udaljenost i propadanje tadašnje kuratne crkve Sv. Andrije, označilo je početak gradnje nove, veće i puntarima bliže, crkve Sv. Trojice.

Iako na svojoj rodnoj grudi, Puntari su bili primorani tražiti dozvolu za gradnju nove crkve od mletačkog dužda iz grada Krka, jer je Puntat u to vrijeme još uvijek bio pod mletačkom vlašću.

Crkva je građena u razdoblju od 1767. do 1777. Kasnije je još, iz razloga povećanja broja stanovnika a time i broja vjernika u Puntu, crkva još dva puta proširivana. Crkvu krase nekoliko prekrasnih oltara, kipovi svetaca, slike iz sakralne umjetnosti, svetohranište, krstionica, razne relikvije i orgulje.

Najstariji i najvrjedniji je glavni oltar, najljepši barokni oltar na Kvarneru, postavljen 1787. Izradio ga je Pavao Riedl, svećenik, drvorezbar i kipar. Oltar spada u iznimno umjetničko djelo, ukrašen s četiri velika kipa Sv. Antona, Sv. Augustina, Sv. Grgura i Sv. Pavla. Sliku na oltaru koja prikazuje Sv. Ivana Krstitelja kako propovijeda na rijeci Jordan, naslikao je mletački slikar Dominik Fedeli Manggiotto. Osim glavnog oltara, crkvu rese i oltar Presvetog Srca Isusova, oltar Majke Božje, oltar Sv. Križa, oltar Sv. Petra i Sv. Andrije.



### 11. Crkva Sv. Jeronima

Iznad uvale „Zala“ koja se nalazi 2,5 km jugoistočno od mjesta Stara Baška, nedaleko Punta, izdaleka privlače ostaci crkve Sv. Jeronima, izgrađene na ostacima antičkog kompleksa u 13. stoljeću.

Posebnost ove crkve ogleda se u njenom neobičnom položaju gradnje, sjever-jug, što dovodi do sumnje da li je crkva građena u predromaničkom i romaničkom razdoblju ili još ranije, što bi značilo da pripada nekom ranijem graditeljskom razdoblju.



Stari toš

### 12. Galerija „Toš“

Galerija „Toš“, smještena u staroj gradskoj jezgri, kamenom popločanoj uličici Klančić, koja se sa obale diže prema Staroj Placi, rijedak je primjer očuvanja, adaptacije i valoriziranja kulturne baštine. Stari puntarski toš prostor



je u kojem su se u neka davna vremena masline mljele ručno. Gnječile su se u velikim kamenim posudama (kamenicama) i polijevale vrućom vodom, da bi se kasnije proizvodnja osuvremenila ručnim mlinovima, velikim kamenim kolotovima koje su težačke puntarske ruke gurale i okretale kako bi se masline samljele i od njih dobilo maslinovo ulje vrhunske kvalitete „zlatnog nektara“.

Modernizacija u proizvodnji maslinovog ulja rezultirala je napuštanjem stare tradicionalne meljave i stari se toš pretvara u rijedak galerijski prostor smješten u gotovo autohtonom etnografskom ambijentu obogaćenom izložbama slika, skulptura i drugim umjetničkim radovima renomiranih hrvatskih i inozemnih umjetnika.

Kuća u kojoj se danas nalazi galerija „Toš“ izgrađena je 1868. godine. U prizemlju kuće nalazio se toš sa cisteranom za vodu i konobom za volove i konje, a na katu je bio stambeni prostor. Adaptacijom starog toša, duh starih vremena i težačkog života prenesen je u galerijski prostor i svakog njegovog posjetioca, zaljubljenika u umjetnost i u onog koji će to tek postati.

**Galerija „Toš“ otvorena je svakodnevno od mjeseca svibnja pa do konca studenoga.**



## ŠETNJA STAROM GRADSKOM JEZGROM

Mjesto Puntar, svojom autohtonom primorskom arhitekturom stare jezgre, predstavlja prekrasan ambijent koji svakome posjetiocu budi maštu o nekim prošlim vremenima. Stare kamene kuće sa drvenim kapcima, koje zimi štite od hladnoće i orkanske bure, a ljeti od užeglih sunčevih zraka, svjedoče o graditeljskom umijeću i prilagodbi arhitekture klimatskom podneblju. Zbijene u redovima, jedna do druge, čine štit i solidarnost prema vanjskom svijetu, ali kriju i tajne i neslaganja, radost i tugu ljudske duše puntara.



Šetnju Puntarom možemo započeti s bilo koje obalne lokacije penjući se uskim polpočanim uličicama Stari Klanac, Veli dvor, Klančić i Kljepina kojima dolazimo na Velu Placu, stari gradski trg koji u ljetnim mjesecima postaje pozornica kazališnim skupinama. Sa Vele Place penjemo se najstarijim dijelovima Punta, uličicama Guvnić, Stara Placa, Galija, Putarskih težaka, Jagorika, Kolušin.



Kuće su karakteristične po tome što svaka ima „pod voltu“ i „konobu“, prostore koji su služili za spremanje zaprežnih kola, stoke, čuvanje maslinovog ulja, vina, rakije i ostalih prehrambenih proizvoda. Na prozorskim okvirima, pragovima, ulaznim vratima i „guštarnama“ i danas se nalaze nebrojeni natpisi na hrvatskom i latinskom jeziku koje su u sjećanje uklesali graditelji i vlasnici kuća. Među najstarijim zgradama je „Stari toš“ koji se nalazi u neposrednoj blizini Stare Place na Guvniću. Stari kameni mlin za preradu maslina svjedoči o nekim davnim vremenima i starom načinu prerade maslina u maslinovo ulje.

Foto: Sergej Drechsler

## PARKOVI I SPOMEN OBILJEŽJA

### Park s Anđelom

Park s Anđelom kraseći prekrasni bijeli mramorni kip anđela s ljiljanom u ruci, simbolom besmrtnosti i čistoće, ostavljajući bez daha, budeći savjest i ispunjavajući svaku dušu neopisivom težnjom prema dobru. Kip anđela podigli su mještani Punta 1930. godine u spomen na 26 poginulih u prvom svjetskom ratu (1914.-1918. godine). Park s Anđelom odabran je kao počasno mjesto koje krase i dvije biste izuzetno zaslužnih puntara, Ivana Brusića i Antona Žica –Ulivina.

Park se nalazi u centru Punta, uz samu morskobalu s pogledom na brodice privezane u luci, zelenu Prnibu (poluotok nasuprot Puntu) i otočić Košljun što izranja iz Puntarske drage. Zeleni perivoj s njegovanom travom, cvijećem, kamenim stazicama i puntarsko plavim klupicama za odmor, uz noćnu romantičnu rasvjetu u večernim satima, pružaju mir i spokoj, veselje i ugodu u svako godišnje doba, a pogotovo tijekom ljetne žege.

### Spomen biste u Parku sa Anđelom

Ivan Brusić (1903.-1980.) zaslužan je za volontersko osnivanje i vođenje Turističkog društva Puntar u razdoblju od 1953.-1968. godine, proširenje obalnog dijela Punta, izgradnju šetališta 1960. godine, koje nosi naziv Šetalište Ivana Brusića, te pomoć pri izgradnji turističkog kamp „Konobe“ 1960. godine.

Anton Žic – Ulivin (1908.-2002.), zaslužan je za izgradnju i oplemenjivanje obalnog pojasa Punta i Stare Baške, pomoć u izgradnji Marine Puntar i Brodogradilišta Puntar, te projektiranje i brigu na izgradnji pješčanih plaža „Puntar de bij“.

### Trg zahvalnosti

Gotovo da nema mjesta na našoj planeti koje nije zahvatio rat, agresorski, nasilan, brutalan i izopačen način kojim se ludilo služi kako bi pokorilo i uništilo ljepotu božjeg i ljudskog stvaranja.

U čast poginulim puntarskim borcima u Narodno-oslobodilačkom ratu (1941.—1945.) na Trgu zahvalnosti podignuto je spomen obilježje. Na kamenoj podlozi smještena je skulptura u bronci koja prikazuje „Korabljicu“ na koju su ukranci puntarski borci s oružjem, odlazeći u obranu domovine. Na četiri kamena, različitih veličina, uklesana su imena 90 poginulih puntarskih boraca. Spomen obilježje podignuto je 30. lipnja 1979. godine i rad je autora Zvonimira Kamenara u suradnji s D.I.A. Mirom Rodinom.



U spomen na hrvatski Domovinski rat (1991.-1995.) na Trgu slobode podignuta je „Spirala života“, izuzetno djelo autora Nenada Kocijana, D.I.A.. Staklena spirala simbol je besmrtnosti, duhovnosti i vječnog svjetla. Spomen obilježje podigla je Općina Puntar u suradnji s Udrugom veterana domovinskog rata otoka Krka, uz sufinanciranje Ministarstva branitelja republike Hrvatske 29. lipnja 2011. godine.

*U ovom vodiču smo naveli najznačajnije kulturno-povijesne spomenike u Puntu i njegovoj okolici, a koji svjedoče o ranom razvoju vjerskog života, njegovoj dosljednosti i bogatstvu, ljubavi prema rodnoj grudi i domovini. Još je mnogo raznih detalja i kulturno-povijesnih ostataka koji svjedoče o vjerskom, kulturnom i gospodarskom razvoju Punta i okolice.*

*Izabela Juranić, dipl.oec., Voditeljica TIC-a TZO Puntar*



## PROGRAM LJETNIH PRIREDBI

PUNAT					
			15.06. subota, Vela placa	20:00	59. KRČKI FESTIVAL FOLKLORA Dječje folklorne grupe
01.04. ponedjeljak, Župna crkva	19:00	Uskrсни koncert Vokalna skupina "LIRA" & prof. Vladimi Babin, klavijature	16.06. nedjelja, Vela placa	20:00	59. KRČKI FESTIVAL FOLKLORA Folklorne grupe - odrasli
22.04. ponedjeljak, Punat		Dan planeta Zemlja – World Cleanup day 2013 Let's do it World !	21.06. petak, Vela placa	21:00	Festival MIK - Melodije Istre I Kvarnera
26.04. petak, Narodni dom	20:00	Festival ZLATNI OTOK PJEVA 3. Kvalifikacijska večer	25.06. utorak, Obala	21:30	Večer folklor KUD PUNAT
28.04. nedjelja, Narodni dom	12:00	Obilježavanje 105 godina turizma Svečana sjednica Skupštine TZO Punat	29.06. subota, Hotel KANAJT	20:00	Petrova – Sv.Misa, paljenje krijesa - Pučki običaj
Park s anđelom	13:00	Otkrivanje spomen obilježja		21:00	Koncert
Galerija TOŠ	13:30	Otvaranje umjetničke izložbe, Alma Dujmović, akad.slikarica, Punat	02.07. utorak, Obala	21:00	Večer međunarodnog folklor Kina (Argentina, Kanada)
11.-12.05. Punat-Stara Baška	08:00	15. "Puntarska draga svima nam draga" Edukativno-ekološka akcija	04.-07.07.		14. Malonogometni turnir - Školsko igralište
12.05. nedjelja, Školsko igralište	10:00	Svjetski tje(dan) kretanja 5. Dječja biciklijada "Đir po Puntu"	04.07. četvrtak, 05.07. petak, 06.07. subota, 07.07. nedjelja,	18:00 18:00 18:00 18:00	Razigravanje Kvalifikacije Polufinale Finaleturnira
23.05. četvrtak, Galerija TOŠ Goran Šnajder, Zagreb	20:30	Otvaranje umjetničke izložbe - instalacije Dr.Marin Krstulović, Rijeka & Prof.	05.07. petak, Galerija TOŠ	20:30	Otvaranje umjetničke izložbe Branko Pizzul, slikar, Opatija
24.-25.05. petak, Punat	10:00	29. CROATIA CUP Međunarodna jedriličarska regata	09.07. utorak, Obala	21:30	Večer folklor KUD PUNAT
30.05. četvrtak, Župna crkva – Punat	10:30	Tijelovo - Vjerski I državni blagdan Procesija	12.-14.07. 12.07. petak, 13.07. subota, 14.07. nedjelja,	21:00	Vesele puntarske noći - Autobusno stajalište
05.06. srijeda, Punat	12:00	Svečanost podizanja Plave zastave Kamp Konobe u 11:00 h, Plaža Punta de Bilj u 11:30 h, Marina u 12:00 h	13.07. subota, Vela placa	20:00	HEIDI - Kazališna priredba za djecu Kazalište MERLIN, Zagreb
10.-16.06. Punat		Handy tricks – Međunarodna škola I natjecanje u Dunat Ski-lift wakeboardu za osobe s invaliditetom	20.07. subota, Park s anđelom	09:30	Susret puntara od 90 i više let
13. - 16.06. Puntarski restorani		Jelovnici naših starih FEŠTA OD MAKARUNI	22.-28.07. Galerija TOŠ		Projektni tjedan Plave zastave – crtanje na asfaltu Izložba dječjih radova DV LASTAVICA
14.06. petak, Galerija TOŠ	20:30	Otvaranje umjetničke izložbe Miljenka Šepić, akad.slikarica, Opatija	23.07. utorak, Obala	21:30	Večer folklor KUD PUNAT



26.07. petak, Galerija TOŠ	20:30	Otvaranje umjetničke izložbe Željko Seleš, akad.slikar, Zagreb	23.09. - 31.10. Punat	Jesen u Puntu Uređenje i obilježavanje pješačkih staza
27.07. subota, Vela placa	21:00	Koncert "Time to jazz&blues"	27.09. četvrtak	Svjetski dan Turizma
31.07. srijeda, Promenada	21:00	Promenadni koncert Klapa RAŠKETA & ZVONIMIR	01. - 06.10. Puntarski restorani	18. DANI MASLINA Posebna ugostiteljska ponuda na bazi maslina i maslinovog ulja
03.08. subota, Obala	21:00	RIBARSKI DANI - pučka fešta Grupa LADY LUNA, ugostiteljska ponuda	13.10. nedjelja, Punat	09:00 2. Biciklijada "Osvoji CRNI BISER" BBK Otok Krk & TZO Punat
05.08. ponedjeljak, Punat-Obala	21:30	Dan domovinske zahvalnosti Večer folklor, KUD "Punat" Punat	30.11. subota, Punat	ANDRINJA - Dan Župe i Općine Punat
10.08. subota, Vela placa	21:00	Koncert domaće kancone	26.12. četvrtak, Župna crkva	18:00 Božićni koncert
14.08. srijeda, Župna crkva	21:00	Koncert duhovne glazbe	Galerija "Toš" otvorena svakodnevno od 9-12 i 18-22 sata.	
16.08. petak, Galerija TOŠ	20:30	Otvaranje umjetničke izložbe Vedran Bišić, akad.kipar, Rab	<b>STARA BAŠKA</b>	
17.08. subota, Obala	20:00	SLOVENSKA NOĆ Grupe: ZAPELJIVKE & LAMOUR	22.06. subota, Lučica	21:00 KRAJANSKA NOĆ - pučka fešta, Matko Jelavić & Tabako band 20:00 KUD PUNAT
20.08. utorak, Obala	21:30	Večer folklor KUD PUNAT	03.07. petak, Kamp ŠKRILA	21:00 Promenadni koncert Klapa RAŠKETA
20.-27.08. Narodni dom	10:00	Anastasijino šahovsko ljetno Ljetna škola šaha	11.07. četvrtak, Lučica	21:00 Večer folklor KUD PUNAT
22.08. četvrtak, Obala-bina	20:00	Šahovska simultanka	28.07. nedjelja, Lučica	21:00 Promenadni koncert TS BODULI
24.08. subota, Obala	20:00	Susret tamburaških sastava	10.08. subota, Lučica	21:00 Pučka fešta uz grupu TEAM Ugostiteljska ponuda
27.08. utorak, Obala	21:00	Večer folklor KUD PUNAT	18.08. nedjelja, Restorani	21:00 Promenadni koncert Klapa ZVONIMIR
06.09. petak, Galerija "Toš"	20:30	Otvaranje umjetničke izložbe Marko Gracin, fotograf, Rijeka	25.08. nedjelja, Kamp ŠKRILA	21:00 Promenadni koncert TS BODULI
07.09. subota, Vela placa/Narodni dom	20:00	12. VEČER KLAPSKE PJESME	01.11.	Svi sveti, Dan Župe Stara Baška

\* Organizator zadržava pravo promjene programa.

## 105 GODINA ORGANIZIRANOG TURIZMA NA PODRUČJU PUNTA

Cijenjeni mještani, gosti i posjetioци Punta!

Počeci organiziranog turizma na području Punta, započeti su utemeljenjem **Kupališnog društva 1908. godine**, no posjetioци su još polovicom 19-og stoljeća otkrili ljepote našeg kraja, kada su među brojnim posjetioциma zabilježeni i članovi carske obitelji iz Beča u zapisima franjevac na otočiću Košljunu.

Tih godina govorilo se da je turizam odnosno turisti, kao lastavice, dođu i ubrzo odlaze, međutim od polovice 19. stoljeća pa do danas, **turizam je jedina gospodarska djelatnost koja je opstala i postala konstanta bez koje ne možemo i za koju svi živimo.**

Danas je **Punat poznat prvenstveno kao nautičko središte**, a onda kao turistička **destinacija koja pruža idealne uvjete za odmor obiteljima s djecom.** Punat je jedna od rijetkih destinacija koja pruža sve vrste smještaja, tako uz nadaleko poznatu Marinu Punat, koja nautičarima nudi vrhunsku uslugu, posjetioциma se pruža i smještaj, u hotelima gdje vlada domaćinska atmosfera, u privatnim pansionima, apartmanima i sobama, gdje će

svaki gost pronaći ne samo domaćina već i prijatelja, te u kampovima okruženim maslinama, borovima i mirisnim tamarisima.

**Za prigodu obilježavanja 105 godina organiziranog turizma u Punta, pozivamo vas da popratite slijedeća događanja, koja će se odvijati u nedjelju, 28. travnja, 2013.godine:**

- 12:00 sati – Narodni dom, svečana sjednica Skupštine TZO Punat uz kratak osvrt
- na 105 godina organiziranog turizma na području Punta
- 13:00 sati – „Park s anđelom“, otkrivanje spomen obilježja
- 13:30 sati – galerija TOŠ, otvaranje umjetničke izložbe Alme Dujmović, akademske slikarice iz Punta

Pozivam vas da popratite i sva kulturno-zabavna događanja u tijeku ljeta, kroz program Ljetnih priredbi za 2013.godinu!

*Branko Karabaić, direktor ureda TZO Punat*

PUNAT  
105  
GODINA  
TURIZMA  
PUNAT  
105  
YEARS  
OF TOURISM





Foto: Sergej Drechsler

## MELODIJE ISTRE I KVARNERA U PUNTU

Nakon **svojih 49 godina postojanja**, festival „Melodije Istre i Kvarnera“ dolazi i u Puntat, mjesto u kojem će karavana započeti svoje ovogodišnje putovanje. Kako se Puntat predstavio? 8. travnja 2013. godine u Puntu je snimljena prva ovogodišnja „Kartulina z MIK-a“ čime je započeo niz od osam televizijskih, radijskih i novinskih „kartulina“ kojima već godinama jedini putujući glazbeni festival predstavlja općine i gradove svojoj publici i svim ljubiteljima čakavske šansone. Ove je godine putem „kartuline“ Puntat imalo prilike vidjeti i upoznati na tisuće i tisuće gledatelja, ne samo Lijepe naše već i Slovenije. Naime, po prvi puta festival MIK prijeći će granice Republike Hrvatske i gostovati u Općini Kostel, našoj prijateljskoj pobratimljenoj slovenskoj općini koju s Hrvatskom vjekovima spaja rijeka Kupa. Sve će se to dogoditi tjedan dana prije ulaska Hrvatske u Europsku uniju. Tako će MIK postati prvi hrvatski festival koji je zapjevao u Uniji. **Festival je u Puntu predviđen za 21. lipnja 2013. godine s početkom u 21,00 h, a održat će se u ugodnom ambijentu naše „Vele place“.** Na puntarskoj pozornici nastupit će 20 izvođača s područja Istre, Kvarnera i Republike Slovenije. Posebno nam je drago

što će se festival održati u godini kada slavimo 105. rođendan organiziranog turizma u Puntu. Festival se drugi dan seli u Opatiju, a treći dan glazbenog festivala održat će se u Općini Kostel, gdje će ga pratiti slovenska televizija. Nakon Općine Kostel karavana će posjetiti Vižinadu, Novalju, Umag, Rijeku, a finale će biti u Gračišću.

## FESTIVAL KRČKOG FOLKLORA U PUNTU

Dvodnevna je manifestacija s dugogodišnjom tradicijom i obično se održava u mjesecu lipnju. Ta će se tradicija prema već ranije utvrđenom redoslijedu ove godine nastaviti u Puntu i to po 59. put. U 59 godina postojanja festival je svake godine gost u drugoj općini otoka Krka ili u Gradu Krku. Općine koje nisu domaćini, financijski potpomažu realizaciju festivala sredstvima iz svojih proračuna. Osim što je manifestacija vrlo važna za turizam, ona je važna i za rad folkornih skupina na Otoku, a naročito za rad s najmlađima jer na „mladima svijet ostaje“. Iz godine u godinu festival uvelike doprinosi očuvanju sopnje na sopilama i tradicijskog pjevanja, očuvanja kulturnog identiteta i raznolikosti folklora otoka Krka a time i očuvanju običaja naše županije i države. Rad na očuvanju tradicije na otoku Krku prepoznalo je i Ministarstvo kulture Republike Hrvatske te je 12. prosinca 2012. godine Rješenjem utvrdilo da „**krčki tanci, tradicijski plesovi otoka Krka**“ imaju svojstvo **nematerijalnog kulturnog dobra**. Puntarski folklor i kontinuirani rad na očuvanju tradicije prepoznaje se kroz 40 godina djelovanja **KUD-a „Puntat“**, uz redovitu financijsku potporu Općine Puntat, a koji će uz svog najvećeg pokrovitelja biti **domaćin Festivala krčkog folklora, 15. i 16. lipnja** 2013. godine s početkom u 20,00 sati na „Veloj placi“.

Gordan Franolić



## 3. ROĐENDAN DV „LASTAVICA“

Dječji vrtić „Lastavica“ proslavio je 12. travnja 2013. svoj 3. rođendan.

U ove tri godine kroz vrtić je prošlo devedeset troje djece uz stalno uposlene četiri odgojiteljice, ravnateljicu-stručnu suradnicu, kuharicu i spremačicu.

Pristup odgoju i obrazovanju kojeg razvijamo autentičan je i proizlazi iz potrebe da dijete odrasta u sigurnom okruženju kako u vrtiću, tako i u svojoj obitelji i zajednici. Cilj nam je stvarati okruženje u kojem će se dijete osjećati važnim onakvim kakvo jest, okruženje u kojem, ne samo da smije i da je u mogućnosti utjecati na druge i svoju okolinu, već u kojem je to jedna od temeljnih vrijednosti. Takav odgoj – demokratskih i aktivnih građana – čini djecu svjesnima svoje neposredne okoline i lokalne zajednice kao jedinstvenih cjelina sačinjenih od mnogih međuovisnih subjekata, u kojima su najvažniji oni sami. Takav pristup njegujemo kroz **projekt „Djeca čuvari djedovine“** kojim ostvarujemo ono važno pravo, a to je pravo na identitet. Dakle, osobnost, stavovi i kompetencije odgojitelja temelj su kvalitetne realizacije odgojno obrazovnog rada zbog čega se u našem vrtiću izuzetno velik naglasak stavlja na planiranje i provođenje stručnog usavršavanja odgojitelja, s ciljem razvijanja brojnih praktičnih vještina, praćenja suvremenih spoznaja o dječjem razvoju i odgoju te promišljanju osobnih i profesionalnih stavova o djeci, odgoju i obrazovanju i temeljnih vrijednosti kojima težimo.



Kvalitetno praćenje raznih segmenata rada temelj je za otkrivanje područja u kojima ima prostora za napredak, a vještine timskog i projektnog rada omogućuju svim zaposlenicima i sustavan rad na unapređivanju vrtića. Iz toga proizlazi i kontinuirano obogaćivanje ponude kraćih i obogaćenih programa vrtića osmišljenih da bi se pratilo potrebe i interese djece i roditelja, te suvremenih dosega odgojnih znanosti. Uz cjelodnevni desetosatni program ponudili smo roditeljima i obogaćene programe za koje smo dobili verifikaciju Ministarstva znanosti, obrazovanja i sporta; verificirani katolički program, dramsko-likovna igraonica i program engleskog jezika.



**Da mislimo i na obrazovanje roditelja vidi se jer smo počeli provođenja i programa za njih. „Rastimo zajedno“ također je licencirani program koji će pomoći roditeljima najmlađe djece da dobiju stručnu podršku u odgoju svojih najmlađih.**





U svemu učimo čineći i činimo učeći.  
Naše odgojiteljice znaju što djeca najviše vole; naravno priču kroz kazalište lutaka.



Djeci smo za rođendan Ustanove poklonili kazališnu predstavu lutkarice iz DV „Radost“ iz Jastrebarskog koja je istovremeno i odgojiteljicama odradila radionicu od lutke do predstave.



I na kraju, što reći; slike vam govore da imamo ozračje u kojem vlada **suradničko učenje velikih i malih**, zajedničko promišljanje odgojno obrazovne prakse, kreativno stvaralaštvo i cjeloživotno učenje. Svaki zaposlenik je „karika u lancu“. Svijest o potrebi stalnih promjena i promišljanja prava i odgovornosti, kako odraslih tako i djece, naša je nit vodilja i u budućnosti.

Hvala svima koji nam pomažu i prate nas da nam ništa ne nedostaje.

*Renata Klepac, ravnateljica*



## DJEČJI VRTIĆ „SV. MALE TEREZIJE“

Smještaj djece jasličke dobi (od 1. do 3. godine života) u Puntu je organiziran u Podružnici Dječjeg vrtića „Sv. Male Terezije“ iz Zagreba, kojega vode časne sestre karmelićanke. Puntarske jaslice pohađa ukupno 15-toro djece, o kojima brinu 3 odgojiteljice od kojih su dvije iz reda časnih sestara.

Općina Punat sufinancira smještaj djece u jednakim omjerima kao i u DV „Lastavica“, a važno je istaknuti i dobru suradnju između dva vrtića. Naime, posebna se pažnja posvećuje uspješnoj integraciji starije jasličke djece u vrtić, pa tako djeca rade zajedničke predstave, priredbe, provode određene programe i sl.

Također, jaslice nemaju svoju vlastitu kuhinju, već je prehrana za mališane osigurana u suradnji s DV „Lastavica“.

*Gordan Franolić*





## OBNOVA ŽUPNE CRKVE U PUNTU

Župna crkva Presvetog Trojstva u Puntu dobila je današnji izgled zadnjim proširenjem 1934. godine. Tada je nad križištem crkve podignuta kupola. Obilježje koje je crkva dobila s drvenom konstrukcijom u unutrašnjosti i oblikom krova manje je u skladu sa primorskim krajevima. Takav oblik krova kao i njegova konstrukcija ne dopuštaju postavljanje kanalicama ni mediteranki kao pokrov, zato je od samog početka crkva bila pokrivena pločama od salonita. Te su ploče nakon 40-tak godina bile dotrajale te su 1977. godine stare ploče bile zamijenjene novima, opet salonitkama i to od azbesta što je bilo uobičajeno 70-tih godina prošlog stoljeća.

Sada su i te **ploče dotrajale te krov crkve već više godina prokišnjava, tako da voda oštećuje samu crkvu kao i inventar u crkvi.** Kako zbog specifičnosti konstrukcije krovni pokrov mora biti lagan odlučili smo se za pokrov Gerard. To su kvalitetne lagane ploče sa dugom garancijom. Radove izvodi „Makoter“, krovopokrivačko – građevinski obrt iz Zagreba. Krov župne crkve je velik, ima gotovo 1.000 kvadrata, a kako je crkva specifičnog oblika uz sanaciju krova moralo se uključiti i radove na fasadi kupole i prozorima na kupoli. Ovo je povećalo cijenu sveukupnih radova.

Nakon dobivenih dozvola i pozitivnog rješenja Uprave za zaštitu kulturne baštine Konzervatorskog odjela u Rijeci, radovi na krovu župne crkve započeli su krajem veljače i nadamo se da će početkom svibnja biti završeni. U radove su uključeni tesarski i krovopokrivački radovi, limarski radovi, gromobrnska instalacija, fasaderski radovi, to-

plinska izolacija te drvena vanjska stolarija koja uključuje postavljanje sedam velikih novih prozora na kupoli crkve. Cijena svih radova je 1.254.075,00 kuna.

Zahvaljujući ostavštini pok. Nikole Brusića od 500.000,00 kuna krenulo se u ovaj projekt s nadom da će se ostatak novca prikupiti iz drugih izvora. Do sada je Općina Puntar dala 250.000,00 kuna, Biskupija Krk 200.000,00 kuna, a Marina Puntar je pomogla skelom što je također znatno smanjilo troškove ovog projekta. Očekuje se da će se preostali dio novca skupiti od samih vjernika i mještana Puntara te od Puntara koji žive izvan Puntara. Do sada se od njih skupilo oko 100.000,00 kuna, te nam za zatvaranje financijske konstrukcije treba još oko 200.000,00 kuna.

**S vjerom u dobrotu i velikodušnost Puntara i u njihovu ljubav prema župnoj crkvi za nadati se da će, i ovaj potrebiti novac u ovim ekonomski teškim vremenima, se prikupiti na vrijeme.**

Uz spomenute donatore ima još poduzetnika i pojedinaca koji pomažu u ostvarivanju ovog projekta, a to se osobito očituje u smještaju i zbrinjavanju radnika: Hoteli Kanajt, Park i Omorika, vila Sunce, restorani Sidro i Žestić, Little Eagle, Dragica Brajač, Robert i Gabrijela Žić, Helena Matijašić.. Svoje novčane priloge do sada je dalo 135 pojedinaca i obitelji iz Puntara i izvana. Već sada se iskreno zahvaljujem svima koji su na bilo koji način pridonijeli pokretanju ovog velikog projekta obnove krova župne crkve i njezinog djelomičnog vanjskog uređenja s nadom da ćemo ga uspješno privesti kraju, kao što smo ga uspješno i započeli.

Vlč. Ivica Kordić



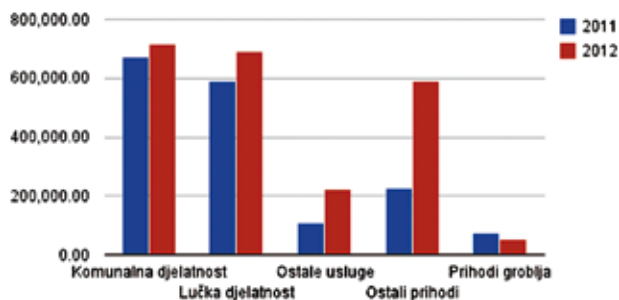
## KOMUNALNO DRUŠTVO ČRNIKA d.o.o.

Komunalno društvo Črniko d.o.o. je u 2012. god. ostvarilo 2.271.795 kn prihoda, što je povećanje u iznosu od 598.900 kn ili 35,80% u odnosu na 2011. god.

Ukupni rashodi iznosili su 2.155.741 kn, što je povećanje rashoda u iznosu od 467.379 kn tj. 27,68%.

Ukupna dobit prije oporezivanja iznosi 116.054 kn, dok je u 2011. god. ostvaren gubitak prije oporezivanja u iznosu od 15.467 kn.

Na dan 31.12.2012. stanje novca u banci i blagajni iznosilo je 279.104 kn. Ukupna potraživanja od kupaca iznosila su 242.296 kn, a naše obveze prema dobavljačima 141.626 kn.



Od veljače 2012. god. preuzeli smo održavanje dijela zelenih površina od tvrtke Lumin d.o.o., tako da sada uređujemo i sliedeće površine: park pored crkve, parkiralište kod brodogradilišta, te površine zelenila: trokuta u Krčkoj ulici na Buki, na autobusnoj stanici, pored dječjeg vrtića i na ulazu u groblje na kojem su postavljena i nova ulazna vrata.

Prije početka turističke sezone djelatnici KD Črniko uredit će plaže i kupalište na kojemu će se postaviti lift za spuštanje invalida u more, a do početka sezone trebalo bi nam stići i novo komunalno vozilo.

Ovim putem **skrećemo pozornost na neodgovorne pojedince** (na koje se žali i sve veći broj naših sumještana), **koji odlažu krupni otpad – stari namještaj, madrace, sanitarije i sl. na neadekvatnim mjestima**: uz kante za kućno smeće ili na zaklonjena mjesta (npr. iza crkvice sv. Roka), te razni građevinski i sl. materijal uz prometnice van mjesta. Osim što se stvara ružna slika naše općine na taj se način otvaraju razna divlja odlagališta otpada i onečišćuje okoliš. Poseban problem je animalni otpad koji se nerijetko nalazi odbačen upravo na takvim mjestima što predstavlja ozbiljan zdravstveni problem, ali i privlači divlje životinje.

Pohvaljujemo g. Serđa Mrakovčića, g. Neda Tomića, g. Roberta Karabaića, g. Zorana Manzonića i g. Hrvoja Mrakovčića koji su se volonterski priključili djelatnicima KD Črniko u čišćenju jednog takvog mjesta na području bivšeg POSAM-a ispod Little Eaglea.



Početkom ove godine započeli smo s radovima na uređenju istezališta. Podignut je temelj vitla za izvlačenje brodica, postavljene su nove montažne kućice za ured i skladišni prostor, te će se postaviti novi priključci za struju i vodu. Cijeli prostor dodatno će se s obližnjom „Krušijom“ hortikulturno urediti tako da ćemo dobiti reprezentativni estetsko - funkcionalni prostor. Nabavljene su i nove psihološke brane – plutače, koje će se postaviti i u Staroj Baški, a što će pridonjeti boljoj sigurnosti kupaca.

Od ove godine preuzeli smo organizaciju i naplatu parkirališta na području Općine Punat. Odlukom o organizaciji i načinu naplate parkiranja određene su, između ostalog, i zone parkiranja s povlaštenom kartom na način da s istom neće biti moguće parkirati:

- u ulici Obala od ribarnice do platoa ispred ulice Klančić, te na potezu uz južni plato ispod ulice Klančić uz park do Lučke kapetanije,
- uz zgradu Narodnog doma, u ulici Novi put i ulici I.G. Kovačića
- u Krčkoj ulici
- u lučici u Staroj Baški.

Vrste i cijene parkirališnih karata, kao i sve ostale informacije vezane za parkiralište objavit će se pred početak sezone.



## NAGRADA ZA KREATIVNOST I INOVATIVNOST ZA PROJEKT EKO BIN

U sklopu 6. Dana kreativnosti i inovativnosti na svečanosti dodjela nagrada u Domu hrvatskih branitelja u Puli Mreža za razvoj i kreativnost i ove je godine nagradila najkreativnije gospodarske i društvene projekte, proizvode i pojedince u devet kategorija.

Iz godine u godinu **konferencija „Inovativna Hrvatska“** okuplja i dovodi vodeće hrvatske i inozemne stručnjake – znanstvenike, gospodarstvenike, kreativce, kulturnjake, djelatnike privatnog i javnog sektora, djecu, mlade, a sve sa ciljem umrežavanja znanja i širenja novih ideja za razvoj našeg društva. Na dvodnevnoj konferenciji održano je desetak panela i predavanja na kojima su između ostalih sudjelovali: Davor Pavuna, Zdenka Lončar, Mladen Mauher, Alemka Lisinski, Nina Orbiter Gluhak, Marija Rajković, Irena Matković, Dijana Pleština, Krešimir Macan, Mirela Holy, Zlatko Pejić i mnogi drugi.

Na ovogodišnji natječaj za Nagradu za kreativnost i inovativnost pristiglo je preko stotinjak projekta i programa iz cijele Hrvatske.

**U kategoriji projekta održivog razvoja Nagradu za kreativnost i inovativnost osvojili su KD Črniko i tvrtka Promix d.o.o. za projekt Eko bin i zaštitu plaža od onečišćenja sitnim otpadom.**

## PUNTARSKA SLOGA

Va no vrime pasal je kapo z Veje fanta na Punat, da javi novi urdin. Fanat je prišal na staru placu i spod pokrive, ka je nigda bila mejaš mej Punton i Vrbnikon, je zabubnjal, da se sprave judi. Kad jih se je dosti nateklo, počel je klamat. Ma ni do kraja ni prišal, kad su počeli mrmljat oni, ki su intendili talijanski. Ovi su narodu rekli, da njen Veja znova želi kožu derat, pa su svi skupa počeli kričat na fanta i klet Veju i onoga, ki ju je udelal. Fanat se je stisnul i jedva sproferil, da ni on kriv. To je urdin od šinjora kapa, a njen je na voju, te habat, al ne. Ali Puntaron je bilo dosti vejske vlasti, bili su žejni libertadi, pa su, jadni na svakoga ki je z Veju vonjal, udrili na fanta. On je počel bižat, a oni udri za njen s kamenjen. I su ga dobro žgalali, da je krvave glave i punih brageš prišal pred kapa va Veju.

Kad je ov čul za smutnju, prizval je Puntari sprid sebe i počel strogo pitat: „Ki je udril moga čovika?“

„Kamik“ odgovori mu sprid Puntari sudac Jurica, kako prvi.

„A ki je hital kamici“ stresal se je na njega kapo.

„Celi narod“ odgovori mu sudac Jurica, prez straha.



Za njen su svi njegovi istešo ponovili. Za korist se je kapo pinil, da će jih sve zaprit, ko ne reču, ki je kriv. Niš njen ni mogal i moral jih je svih doma pustit, aš su se držali kako za jenin konopon.

*Kazivao Anton Žic Ivančić*

*Napisao: Nikola Bonifačić Rožin u Zborniku za narodni život i običaje južnih Slavena – knjiga 37, Zagreb, 1953.*

