




4. NAČIN I UVJETI GRADNJE






GRANICE

-  OBUHVAT URBANISTIČKOG PLANA UREĐENJA
-  POJAS KOPNA 70 m OD OBALNE CRTE
-  POJAS KOPNA 100 m OD OBALNE CRTE

NAČIN GRADNJE

-  ŠPORTSKO - REKREACIJSKA NAMJENA UREĐENA / PLAŽA - šljunčana
-  ŠPORTSKO - REKREACIJSKA NAMJENA UREĐENA / PLAŽA - kamena obala
-  ŠPORTSKO - REKREACIJSKA NAMJENA R1 - sport, igralište za tenis
-  ŠPORTSKO - REKREACIJSKA NAMJENA - PRATEĆI SADRŽAJI R1-1 - prateći sadržaji, postojeća građevina
-  ŠPORTSKO - REKREACIJSKA NAMJENA - PRATEĆI SADRŽAJ R1-2 - prateći sadržaji, vinski podrum
-  UREĐENE ZELENE POVRŠINE - PARKOVSKO UREĐENJE
-  UREĐENE ZELENE POVRŠINE - VISOKO ZELENILLO
-  UREĐENE ZELENE POVRŠINE - NISKO ZELENILLO
-  OSTALE UREĐENE ZELENE POVRŠINE - KAMENJAR

UVJETI GRADNJE

-  1 OZNAKA PROSTORNE JEDINICE
-  KATNOST GRADEVINE
-  GRADIVI DIO PROSTORNE JEDINICE
-  OTVORENO TENISKO IGRALIŠTE
-  MOGUĆE PRIKLJUČENJE PROSTORNIH JEDINICA NA JAVNU PROMETNU I KOMUNALNU MREŽU

PROMET

CESTOVNI PROMET

-  JAVNA CESTA
-  KOLNO-PJEŠAČKI PRISTUP
-  PARKIRALIŠTE
-  PJEŠAČKE STAZE
-  ORIJENTACIJSKA KOTA NIVELETE



URBANISTIČKI PLAN UREĐENJA

UPU 10

GRAĐEVINSKO PODRUČJE

SPORTSKO REKREACIJSKE NAMJENE R6e



0 5 10 m 50 m 526/08

Županija:	PRIMORSKO GORANSKA
Općina:	PUNAT
Naziv prostornog plana:	URBANISTIČKI PLAN UREĐENJA UPU 10 SPORTSKO REKREACIJSKE NAMJENE R6e
Naziv kartografskog prikaza:	NAČIN I UVJETI GRADNJE
Broj kartografskog prikaza:	4.
Mjerilo kartografskog prikaza:	1:1000
Odluka o izradi UPU10 - građevinsko područje sportsko rekreacijske namjene R6e službeno glasilo:	Odluka predstavničkog tijela o donošenju plana: (službeno glasilo):
"Službene novine" Primorsko-goranske županije, 24/08	"Službene novine" Primorsko-goranske županije, 15/11
Javna rasprava (datum objave): 11.listopada.2009 "Novi list" 18.listopada.2009 "Novi list"	Javni uvid održan: od: 20.10.2009. do: 20.11.2009.
Pečat tijela odgovornog za provođenje javne rasprave:	Odgovorna osoba za provođenje javne rasprave: MLADEN JURANIĆ, načelnik (ime, prezime i potpis)
Suglasnost na plan prema članku 97. Zakona o prostornom uređenju i gradnji ("Narodne novine" br. 76/07, 38/09)	
broj suglasnosti klasa: 350-02/11-13/54	urbroj: 531-06-11-4 datum: 19. svibnja 2011
Pravna osoba/tijelo koje je izradilo plan:	URBOS d.o.o SPLIT Biro za prostorno planiranje, urbanizam i zaštitu okoliša
Pečat pravne osobe/tijela koje je izradilo plan:	Odgovorna osoba: GORDANA RADMAN, dipl. ing. arh. (ime, prezime i potpis)
Odgovorni voditelj:	GORDANA RADMAN, dipl. ing. arh.
Stručni tim u izradi plana:	
1. GORDANA RADMAN, dipl. ing. arh.	7. HRVOJE BOTA, dipl. ing. arh.
2. MAJA MADIRACA, dipl. oec.	8. IVANA BUBIĆ, dipl. oec.
3. dr.sc.ZORAN RADMAN, prof.	9. KATARINA PULJIĆ, dipl.ing.arh.
4. JASNA BAJLO dipl.ing.arh.	10. BRUNO BOSNIĆ student građ.
5. mr.sc. IVANA KATURIC dipl.pov.unjemetosti	11. SEKA ROJE, arh. tehn.
6. IVICA BANOVIĆ dipl.ing.prometa	
Pečat predstavničkog tijela:	Predsjednik predstavničkog tijela: (ime, prezime i potpis)
Istovjetnost ovog prostornog plana s izotopikom ovjerava:	Pečat nadležnog tijela: (ime, prezime i potpis)