

URBANISTIČKI PLAN UREĐENJA UPU 1



GRAĐEVINSKO PODRUČJE UGOSTITELJSKO TURISTIČKE NAMJENE T1 - KANAJT

3. UVJETI KORIŠTENJA, UREĐENJA I ZAŠTITE POVRŠINA





GRANICE

----- OBUHVAT URBANISTIČKOG PLANA UREĐENJA

PODRUČJA PRIMJENE POSEBNIH MJERA UREĐENJA I ZAŠTITE UREĐENJE ZEMLJIŠTA

 OZELENJAVANJE
 ZELENILO U POTEZU (DRVOREDI)








PODRUČJA POSEBNIH OGRANIČENJA U KORIŠTENJU

KRAJOBRAZ
 OSOBITO VRIJEDAN PREDJEL - KULTURNI KRAJOBRAZ
 POJAS KOPNA 70 m OD OBALNE CRTE
 POJAS KOPNA 100 m OD OBALNE CRTE
 POSTOJEĆI MAGISTRALNI CJEVOVOD VODOOPSKRBE

GRADITELJSKA BAŠTINA

 ARHEOLOŠKI POJEDINAČNI LOKALITET
CRKVA SVETOG PETRA





CESTE, ULICE I JAVNE PROMETNE POVRŠINE

 GLAVNA ULICA
 SABIRNE ULICE
 OSTALE ULICE
 JAVNA PARKIRALIŠTA
 NOGOSTUPI
 GLAVNA PJEŠAČKA ULICA
 MOGUĆI PJEŠAČKI PRAVCI

VATROGASNI PRISTUPI

 VATROGASNI PRILAZ

MJERE POSEBNE ZAŠTITE

 EVAKUACIJSKI PUT IZ UGROŽENOG PODRUČJA
 ORIJENTACIJSKI POLOŽAJ SIRENE ZA UZBUJNU
 POVRŠINA ZA SKUPLJANJE LJUDI
 PRIVREMENA DEPONIJA URUŠENOG MATERIJALA



0 10 50 100 m **KONAČNI PRIJEDLOG**

Županija:	PRIMORSKO GORANSKA
Općina:	PUNAT
Naziv prostornog plana:	URBANISTIČKI PLAN UREĐENJA UPU 1 UGOSTITELJSKO-TURISTIČKE ZONE KANAJT
Naziv kartografskog prikaza:	UVJETI KORIŠTENJA I ZAŠTITE PROSTORA
Broj kartografskog prikaza:	3.
Mjerilo kartografskog prikaza:	1:2000
Odluka o Izradi UPU1 - građevinsko područje ugostiteljsko turističke namjene T1-Kanajt službeno glasi:	Odluka predstavničkog tijela o donošenju plana: (službeno glasi):
"Službene novine" Primorsko-goranske županije, 24/08	
Javna rasprava (datum objave): "Novi list" 11. 10. 2009. "Novi list" 18. 10. 2009.	Javni uvid održan: od: 20. 10. 2009. do: 20. 11. 2009.
Pečat tijela odgovornog za provođenje javne rasprave:	Odgovorna osoba za provođenje javne rasprave: MLADEN JURANIĆ (ime, prezime i potpis)
Suglasnost na plan prema članku 97. Zakona o prostornom uređenju i gradnji ("Narodne novine" br.76/07, 38/09)	
broj suglasnosti klasa:	datum:
Pravna osoba/tijelo koje je izradio plan:	URBOS doo SPLIT Biro za prostorno planiranje, urbanizam i zaštitu okoliša
Pečat pravne osobe/tijela koje je izradio plan:	Odgovorna osoba: GORDANA RADMAN, dipl. ing. arh. (ime, prezime i potpis)
Odgovorni voditelj:	GORDANA RADMAN, dipl. ing. arh.
Stručni tim u izradi plana:	
1. GORDANA RADMAN, dipl. ing. arh.	6. HRVOJE BOTA, dipl. ing. arh.
2. MAJA MADIRACA, dipl. oec.	7. IVANA BUBIĆ, dipl. oec.
3. dr.sc.ZORAN RADMAN, prof.	8. KATARINA PULJIĆ, dipl.ing.arh.
4. JASNA BAJLO, dipl.ing.arh.	9. BRUNO BOSNIĆ, student grad.
5. mr.sc. IVANA KATURIĆ, dipl.pov.umjetnosti	10. SEKA ROJE, arh, tehn.
Pečat predstavničkog tijela:	Predsjednik predstavničkog tijela: (ime, prezime i potpis)
Istovjetnost ovog prostornog plana s izvornikom ovjerava: (ime, prezime i potpis)	Pečat nadležnog tijela: